

## PROGRAM HOSPODÁRSKEHO A SOCIÁLNEHO ROZVOJA OBCE KOJŠOV NA ROKY 2016 až 2022

**Kojšov 2016**

<b>Názov:</b>	Program hospodárskeho a sociálneho rozvoja obce Kojšov na roky 2016 až 2022
<b>Územné vymedzenie:</b>	Košický samosprávny kraj, okres Gelnica, obec Kojšov
<b>Územný plán obce schválený:</b>	áno
<b>Dátum schválenia PHSR:</b>	25.11.2016
<b>Dátum platnosti:</b>	2022
<b>Verzia</b>	1.0
<b>Publikovaný verejne:</b>	áno

## OBSAH

ÚVOD .....	4
1. ANALYTICKÁ ČASŤ .....	7
1.1. ANALÝZA VNÚTORNÉHO PROSTREDIA .....	7
2.3.1. História obce .....	7
2.3.2. Geografická poloha .....	7
2.3.3. Prírodné podmienky .....	8
2.3.4. Obyvateľstvo .....	13
2.3.5. Dopravná infraštruktúra .....	17
2.3.6. Základná technická infraštruktúra .....	19
2.3.7. Zariadenia občianskej vybavenosti .....	21
2.3.8. Ekonomická aktivita v obci Kojšov .....	24
2.3.9. Cestovný ruch, prírodné a kultúrno-historické atraktivity .....	31
2.3.10. Hospodárenie obce .....	33
2.3.11. Ex-post hodnotenie obdobia 2007-2013 .....	35
1.2. ANALÝZA VONKAJŠIEHO PROSTREDIA .....	36
1.2.1. Analýza väzieb územia obce Kojšov .....	36
1.2.2. Identifikácia hlavných vonkajších faktorov rozvoja územia .....	38
1.2.3. Vplyv vonkajšieho prostredia na vývoj situácie v území .....	42
1.2.4. Súlad PHSR s inými rozvojovými dokumentmi .....	44
1.3. ZHODNOTENIE SÚČASNÉHO STAVU ÚZEMIA .....	46
1.4. SWOT ANALÝZA .....	47
1.4.1. Silné a slabé stránky územia .....	54
1.4.2. Príležitosti a ohrozenia .....	56
1.4.3. Identifikácia potrieb a odhad budúceho možného vývoja .....	57
2. STRATEGICKÁ ČASŤ .....	61
2.1. VÍZIA ÚZEMIA .....	61
2.2. FORMULÁCIA STRATÉGIE .....	62
2.2. VÝBER A POPIS CIEĽOV STRATÉGIE .....	63
2.2.1. Ciele stanovené na národnej úrovni .....	64
2.2.2. Ciele stanovené na regionálnej úrovni .....	65
2.2.3. Ciele stanovené na úrovni MAS .....	66
2.2.4. Popis cieľov PHSR obce Kojšov .....	67
3. PROGRAMOVÁ ČASŤ .....	72

3.1.	KONKRÉTNÉ OPATRENIA A AKTIVITY.....	72
3.2.	ANALÝZA UKAZOVATEĽOV STRATÉGIE .....	76
4.	REALIZAČNÁ ČASŤ.....	86
4.1	POSTUP REALIZÁCIE PHSR .....	86
4.1.1.	Postup realizácie PHSR .....	86
4.1.2.	Spolupráca s partnermi .....	89
4.1.3.	Inštitucionálne a organizačné zabezpečenie.....	90
4.2	MONITOROVANIE A HODNOTENIE PHSR .....	91
4.2.1.	Plán hodnotenia a monitorovania.....	92
4.3	KOMUNIKAČNÁ STRATÉGIA PHSR .....	94
4.3.1.	Východisková situácia.....	94
4.3.2.	Ciele komunikačnej stratégie .....	95
4.3.3.	Cieľové skupiny.....	95
4.3.4.	Komunikačná stratégia PHSR.....	96
4.3.5.	Prípravná fáza PHSR .....	96
4.3.6.	Realizačná fáza PHSR.....	97
4.3.7.	Komunikačné plány PHSR.....	100
4.4	AKČNÝ PLÁN OBCE KOJŠOV NA ROKY 2016 -2018 .....	100
5.	FINANČNÁ ČASŤ.....	101
5.1	FINANČNÝ PLÁN PHSR .....	101
6.	ZÁVER .....	101
6.1	Informácie o schválení a zverejnení PHSR.....	102
PRÍLOHY .....		104
	Formulár Ú4 - Zoznam členov riadiaceho tímu, pracovných skupín a partnerov zapojených do spracovania PHSR .....	104
	Formulár Ú9 Zoznam informačných zdrojov použitých v PHSR .....	105
	Zoznam skratiek použitých v PHSR.....	107
	Formulár R1 - Akčný plán na roky 2016-2018 .....	109
	Formulár F1 - Indikatívny rozpočet PHSR obce Kojšov na roky 2016-2018 – sumarizácia.....	116
	Formulár A4 - Evidencia podnikateľských subjektov.....	117
	Formulár A5 - Evidencia mimovládnych organizácií v obci Kojšov.....	118
	Formulár P4 – Formulár na prípravu projektov.....	119
	Formulár R6 - Formulár komunikačného plánu pre fázu realizácie PHSR.....	119
	Formulár F2 - Finančný rámec pre realizáciu PHSR obce Kojšov.....	120
	Formulár U2 - Harmonogram spracovania PHSR .....	133
ZHRNUTIE PRIESKUMU VEREJNEJ MIENKY K PHSR .....		134

## ÚVOD

Program hospodárskeho rozvoja a sociálneho rozvoja (PHSR), spolu s územným plánom predstavuje základný a kľúčový dokument pre riadenie rozvojových aktivít miestnej samosprávy. Vychádza z poznania konkrétnych podmienok a situácie riešeného územia a aktuálnych potrieb miestnych obyvateľov, podnikateľov, záujmových skupín a ďalších subjektov pôsobiach v území. Na základe zabezpečenia vzájomnej komunikácie a spolupráce miestni aktéri majú možnosť spoločne sformulovať svoju predstavu o budúcom vývoji územia vrátane návrhu rôznych činností a projektov, ktorými sa bude v najbližších rokoch rozvoj realizovať.

PHSR sa spracováva spravidla na 7 rokov s možným dlhodobým výhľadom na 10 – 14 rokov. Dokument koncepcne a systémovo analyzuje aktuálny stav územia a následne určuje budúcnosť jeho rozvoja prostredníctvom rôznych investičných i neinvestičných aktivít (projektov) vrátane zabezpečenia zdrojového krytia ich budúcej realizácie. Takto vytvorený rámec budúceho rozvoja predstavuje záruku, že PHSR nebude zbytočne rozsiahlym a len popisným zoznamom nereálnych zámerov (zoznamom vecí, na ktoré samospráva nemá peniaze), ale skutočným strategickým rozvojovým dokumentom s cieľom dosiahnuť rast životnej úrovne na konkrétnom území.

Program hospodárskeho a sociálneho rozvoja obce Kojšov spolu s Územným plánom obce, predstavujú základné a kľúčové dokumenty pre riadenie miestnej samosprávy v oblasti jej regionálneho rozvoja. Program je spracovaný na obdobie 7 rokov, teda na obdobie 2016 – 2022. Vychádza z poznania aktuálnej situácie a konkrétnych potrieb miestnych obyvateľov, podnikateľov, záujmových skupín a ďalších subjektov pôsobiach v obci Kojšov.

Dokument je spracovaný v súlade so zákonom č. 539/2008 Z. z. o podpore regionálneho rozvoja, ako aj v zmysle novely tohto zákona č. 309/2014 Z. z., ktorá nadobudla účinnosť 1. januára 2015. Pri spracovaní dokumentu bola zohľadnená odporúčaná Metodika na vypracovanie PHSR obce/obcí/VÚC (verzia 2.0) spracovaná Ministerstvom dopravy, výstavby a regionálneho rozvoja SR (MDVaRR SR).

PHSR je strednodobý rozvojový dokument, ktorý je vypracovaný v súlade s cieľmi a prioritami ustanovenými v národnej stratégii a zohľadňuje ciele a priority ustanovené v programe rozvoja príslušného samosprávneho kraja, miestnej akčnej skupiny, združenia obcí a pod. Okrem toho je v súlade aj so záväznou časťou platnej miestnej územnoplánovacej dokumentácie.

Samotný program hospodárskeho a sociálneho rozvoja pozostáva z:

- a) analytickej časti, ktorá obsahuje komplexné zhodnotenie a analýzu východiskovej situácie, odhad budúceho možného vývoja, príležitosti a ohrozenia vo väzbe na vonkajšie prostredie a nadradené existujúce stratégie a koncepcie, využívanie vnútorného potenciálu územia, jeho limitov a definovanie podmienok miestneho trvalo udržateľného rozvoja,
- b) strategickej časti, ktorá obsahuje stratégiu rozvoja pri zohľadnení miestnych vnútorných špecifik a určuje hlavné smery, priority a ciele plánovaného rozvoja s rešpektovaním princípov regionálnej politiky s cieľom dosiahnutia vyváženého a udržateľného rozvoja územia,
- c) programovej časti, ktorá obsahuje najmä zoznam opatrení a aktivít na zabezpečenie realizácie budúceho plánovaného rozvoja,
- d) realizačnej časti, ktorá je zameraná na popis postupov inštitucionálneho zabezpečenia formou partnerstva a tiež organizačné zabezpečenie budúcej realizácie programu, systém

monitorovania a hodnotenia s ustanovením merateľných ukazovateľov, vecný a časový harmonogram realizácie programu prostredníctvom pravidelnej aktualizácie akčných plánov, finančnej časti, ktorá obsahuje finančné zabezpečenie jednotlivých opatrení a aktivít vrátane inštitucionálnej a organizačnej stránky realizácie a plnenia programu rozvoja.

- e) finančnej časti, ktorá obsahuje finančné zabezpečenie jednotlivých opatrení a aktivít vrátane inštitucionálnej a organizačnej stránky realizácie a plnenia programu rozvoja.

### **Stručný popis vzniku a chronológie prípravy PHSR**

Vypracovanie nového PHSR obce na roky 2016 – 2022 bolo iniciované jej predstaviteľmi v prvom štvrtroku 2016. Potreba spracovania nového dokumentu súvisela jednak s ukončením platnosti predchádzajúceho plánovacieho dokumentu, ale predovšetkým so začínajúcim sa novým programovacím obdobím a možnosťami uchádzať sa o finančné prostriedky z EŠIF (v rámci jednotlivých operačných programov), iných zdrojov EÚ, ŠR a pod. na zabezpečenie nevyhnutného a požadovaného rozvoja obce v prospech všetkých jej obyvateľov.

Harmonogram spracovania PHSR bol predbežne navrhnutý na 7 mesiacov. Po podpise zmluvy na spracovanie PHSR a odsúhlasení procesu prípravy a samotného spracovania dokumentu sa začalo s prípravou analytickej časti, ktorá pozostávala predovšetkým zo zberu, triedenia, spracovania a vyhodnocovania dôležitých údajov a informácií o obci a jej súčasnej situácii v rôznych kľúčových oblastiach rozvoja (demografia, bývanie, zamestnanosť/nezamestnanosť, služby, vybavenosť obce, infraštruktúra a pod.). Zároveň sa spracovali a vyhodnotili informácie o rozvojových (investičných) projektoch realizovaných obcou v predchádzajúcom programovacom období 2007 – 2013. Na základe spracovaných podkladov bol vyplnený formulár č.Ú6 *Ex-post hodnotenie predchádzajúceho PHSR*. Po dokončení analytickej časti sa pristúpilo k spracovaniu strategickej, programovej, realizačnej a finančnej časti, ktoré si vyžadovali aktívne zapájanie predstaviteľov obce a členov pracovných skupín zriadených za účelom prípravy PHSR. V rámci celého procesu prípravy a spracovania PHSR boli používané rôzne metódy zapájania verejnosti, najmä prostredníctvom zverejňovania dôležitých informácií na informačných tabuliach a webovej stránke obce, organizovania verejných stretnutí s miestnymi obyvateľmi a uskutočnenia (a následného vyhodnotenia a zapracovania výsledkov) dotazníkového prieskumu. Spracovaný dokument bol v záverečnej fáze verejne pripomienkovaný, prerokovaný a nakoniec schválený obecným zastupiteľstvom.

### **Stručné zhrnutie východiskových koncepčných dokumentov týkajúcich sa PHSR obce Kojšov 2016 – 2022**

Predkladaný programový dokument je previazaný so sektorovými operačnými programami vypracovanými na základe Partnerskej dohody Slovenskej republiky na roky 2014-2020. Partnerská dohoda Slovenskej republiky na roky 2014 – 2020 je základný strategický dokument s celoštátnym dosahom, ktorý vypracuje Slovenská republika za účasti partnerov v súlade s prístupom viacúrovňového riadenia a ktorým sa stanoví stratégia, priority a opatrenia pre účinné a efektívne využívanie prostriedkov Európskych štrukturálnych a investičných fondov za účelom dosahovania cieľov stratégie Európa 2020. Ďalej je v súlade s Národnou stratégiou regionálneho rozvoja SR (schválený uznesením Vlády SR č. 222 zo 14. mája 2014), Koncepciou územného rozvoja Slovenska 2001 (KURS 2001), Programom hospodárskeho a sociálneho rozvoja Košického

samosprávneho kraja na roky 2016-2022, Územným plánom Košického samosprávneho kraja, Regionálnou inovačnou stratégiou Košického samosprávneho kraja.

Počas vypracovania PHSR boli zohľadnené priority Národnej stratégie regionálneho rozvoja SR, predovšetkým jej vízia regionálneho rozvoja na Slovensku:

*„Slovensko sa má stať krajinou s vysokou kvalitou života všetkých občanov. Každý región bude využívať svoje danosti v prospech svojho udržateľného hospodárskeho, sociálneho, environmentálneho a územného rozvoja, a tým aj Slovenskej republiky, ako vyspelého, hospodársky, politicky a sociálne súdržného členského štátu Európskej únie“*

Obec Kojšov sa nachádza v okrese Gelnica, a teda územne patrí do Košického samosprávneho kraja. Pri spracovaní PHSR bolo nevyhnutné zabezpečiť súlad s nadradenými východiskovými koncepčnými dokumentmi týkajúcimi sa vymedzeného územia. Jednalo sa predovšetkým o nasledovné základné dokumenty:

- Národná stratégia regionálneho rozvoja Slovenskej republiky (na obdobie 2014 - 2020, s výhľadom do roku 2030),
- Partnerská dohoda SR na roky 2014 – 2020,
- Program hospodárskeho a sociálneho rozvoja Košického samosprávneho kraja na obdobie 2016 – 2022,
- Stratégia CLLD územia MAS Hnilec, o.z. (na obdobie 2016 – 2022),
- Územný plán obce Kojšov.

Okrem toho sa v rámci prípravy PHSR prihliadalo aj na nasledovné sektorové koncepčné dokumenty:

- Stratégia rozvoja kultúry Slovenskej republiky na roky 2014 – 2020 ,
- Národná stratégia rozvoja cyklistickej dopravy a cykloturistiky v SR,
- Stratégia rozvoja dopravy Slovenskej republiky do roku 2020,
- Stratégia rozvoja verejnej osobnej a nemotorovej dopravy SR do roku 2020,
- Strategický plán rozvoja dopravnej infraštruktúry SR do roku 2020,
- Expertná štúdia a stratégia pre rozvoj kreatívnej ekonomiky Košického kraja,
- Stratégia na zmiernenie sociálnej exklúzie v Košickom kraji,
- Stratégia podpory rozvoja dobrovoľníctva v Košickom kraji,
- Regionálna inovačná stratégia Košického kraja 2013 – 2020.

## 1. ANALYTICKÁ ČASŤ

Analytická časť PHSR obce Kojšov 2016 – 2022 obsahuje analýzu vnútorného a vonkajšieho prostredia rozčlenenú do jednotlivých oblastí, analýzu silných a slabých stránok, príležitostí a ohrození pre rast a rozvoj daného územia ako aj identifikáciu hlavných vonkajších faktorov rozvoja územia a analýzu vplyvu vonkajšieho prostredia na vývoj situácie v území.

### 1.1. ANALÝZA VNÚTORNÉHO PROSTREDIA

#### 2.3.1. História obce

Obec Kojšov sa podľa dostupných historických prameňov po prvýkrát spomína v roku 1368 a potom o sto rokov neskôr, keď pripadla panstvu Spišského hradu. Spolu s ním sa dostala pod zemepanskú právomoc Zápoľských, neskôr Turzovcov. Názov obce je najpravdepodobnejšie odvodený od osobného mena lokátora obce Koyša, ktoré vzniklo zo skrátenej domáckej podoby slovanského založeného osobného mena Kojslav.

Zamestnanie obyvateľstva bolo predurčené prírodnými podmienkami. Pôvodní obyvatelia obce sa zaoberali poľnohospodárstvom, najmä chovom oviec a dobytká. Vtedajšie bohaté lesy obce poskytovali možnosť práce v nich pri ťažbe a spracovaní dreva. Neskôr sa tu páľilo drevené uhlie pre železné hámre, ktoré upravovali vyťažené rudy z kojšovských baní. V roku 1565 sa Kojšov počítal medzi banské obce. Hlavným zamestnaním obyvateľov vedľa chovu oviec bolo drevorubačstvo a tesárstvo, neskôr baníctvo. Symboly zamestnania sú vyjadrené aj v erbe obce, ktorého atribútmi sú píla, brvno a okrídlená hlava anjela symbolizujúceho ochranu pred zlom a nešťastím. Zruční obyvatelia vyrábali dlabaný riad – korytá, misky, lyžice, naberačky a ďalšie pre dedinský život potrebné výrobky. Ženy sa venovali tkaniu plátna, kobercov a súkna. Zručné ruky žien potvrdzujú uchované krásne výšivky na tradičných kojšovských ženských, dievčenských a mužských krojoch, ktoré si zachovali dodnes svoju autenticitu a ktorými sa v súčasnosti pýšia členovia dedinskej folklórnej skupiny.

Tradičná výroba pretrvala až do polovice 20. storočia a obyvatelia obce sa zapájajú do civilizačného procesu. Manuálna výroba ustupuje a dáva voľný priestor priemyselnej výrobe vo fabrikách, ktorý sa prejavuje ako nový fenomén konca 19. storočia. Kultúrne a spoločenské tradície majú v obci hlboké korene a uchovávajú sa aj naďalej.

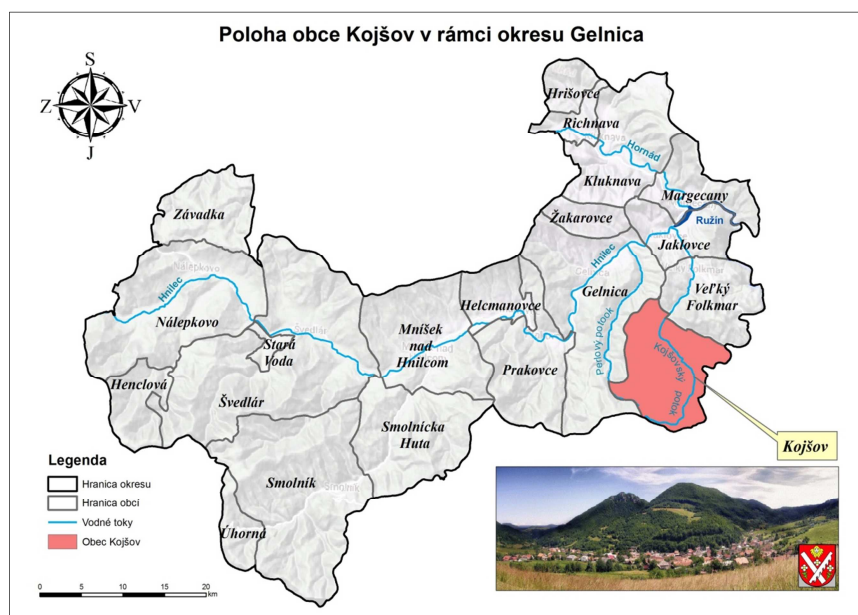
#### 2.3.2. Geografická poloha

Záujmové územie predstavuje katastrálne územie obce Kojšov. Obec Kojšov leží medzi geografickými súradnicami 48° 49' 54" severnej šírky a 20° 59' 36" východnej dĺžky, v nadmorskej výške 425 – 614 m. Rozkladá sa v dolnej časti údolia Kojšovského potoka, ktorý tvorí prirodzenú os obce. Kataster obce sa nachádza v geomorfologickom celku Volovské vrchy.

Z hľadiska územnosprávneho členenia patrí obec na úrovni NUTS IV do okresu Gelnica a na úrovni NUTS III do Košického samosprávneho kraja. Na západe susedí s mestom Gelnica, na severe až severovýchode s obcou Veľký Folkmár a juhovýchodnú až južnú hranicu obce tvorí hranica gelnického okresu totožná s hranicou okresu Košice-okolie.

Obec Kojšov sa rozkladá na ploche 31,8 km<sup>2</sup> a s počtom obyvateľov 713 (ŠÚ SR, 31.12. 2014) sa z hľadiska veľkostného členenia zaraďuje k malým obciam.

Mapa 1 Poloha obce Kojšov v rámci okresu Gelnica



### 2.3.3. Prírodné podmienky

#### Geologická stavba územia

Územie obce je z hľadiska geologickej stavby súčasťou gemerika - gemerických paleozoických sekvencií, v rámci centrálnych Karpát. Tvoria ho horniny gelnickej a rakoveckej sekvencie – t.j. fylity, lydity, pieskovce, kvarcity, porfyroidy a kryštalické vápence, fylito-diabázové súvrstvie s prevahou fylitov a s podielom bazaltov a tufov. Výnimočným je ostrov mezozoických vápencov a dolomitov Folkmárskej a Murovanej skaly, zasahujúci do predmetného územia.

#### Charakter georeliéfu, georeliéf

Podľa geomorfologického členenia územia SR patrí katastrálne územie obce Kojšov do geomorfologického celku Volovské vrchy. Územie spadá podľa Mazúra, Lukniša (1980) do Alpsko-Himalájskej sústavy, podsústavy Karpaty, provincie Západných Karpát, subprovincie Vnútrotných západných Karpát a v rámci nich do Slovenského Rudohoria.

Podstatná časť zastavaného územia leží na ľavom brehu Kojšovského potoka. Toto údolie je charakteristické profilom širokého U až zarezaného V, so slabovo vyvinutými riečnymi terasami. Okolie údolia lemuje submontánna až montánna lesno-lúčno-oráčinová krajina. Lúčne priestory sa nachádzajú v bezprostrednom okolí obce, v menšej miere i pozdĺž vodných tokov a kompaktnej ploche lesov.

Predmetné územie je tvorené silne členitou až veľmi silne členitou nižšou hornatinou s vrchovinovým, hornatinovým až strednovysočinovým podhľadným reliéfom. Severná časť údolia Kojšovského potoka je tvorená dolinou s nivou, jeho prítoky zasa tvoria hlboké V doliny bez nivy alebo iba so slabovo vyvinutou nivou.



Lokalita Murovanej skaly predstavuje osobitný typ reliéfu, tvoreného monoklinálnym hrebeňom s početnými vežovitými útvarmi a dobre vyvinutou skalnou bránou.

### **Klimatické pomery**

Na základe klimatických oblastí Slovenska, leží katastrálne územie obce Kojšov v mierne chladnom okrsku - C<sub>1</sub> chladnej oblasti (C), v ktorej sa priemerná júlová teplota pohybuje od 12° do 16°C a je charakteristická veľmi vlhkým rázom. Priemerné mesačné teploty sa pohybujú v rozmedzí -2 až -3 °C (december, marec) a -4 až -6 °C (január, február). Z hľadiska poľnohospodárskeho využitia sa vhodné polohy využívajú najmä ako lúky a pasienky, poprípade ostáva les, nakoľko teplota v oblasti nepostačuje na dozretie poľnohospodárskych plodín.

Svojím okrajom do územia obce zasahuje i okrsk B<sub>8</sub> - mierne teplý, vlhký s chladnou až studenou zimou, dolinový, v rámci vlhkej podoblasti s indexom zavlaženia 60 až 120, patriacej do mierne teplej oblasti. Tá je charakteristická počtom chladných dní pod 50 a pestovaním predovšetkým menej náročných plodín (napr. raž, jačmeň, ovos, zemiaky).

Na vrchole Kojšovskej hole v tesnom susedstve kóty označujúcej vrchol, bola roku 1988 vybudovaná **meteorologická stanica**. Jedná sa o meteorologickú radarovú stanicu Slovenského hydrometeorologického ústavu.

### **Hydrologické pomery**

Z hľadiska hydrologických pomerov sú povrchové vody odvodňované Perlovým potokom, Kojšovským potokom a potokom Zlatník spolu s ich prítokmi. Tie sú súčasťou povodia Hornádu, ktorý je charakteristický svojim snehovo-dažďovým režimom odtoku, t.z. že svoje maximum dosahuje v apríli a minimum vo februári. Podľa režimu odtoku sa teda územie zaraďuje do oblasti stredohorskej.

Kojšovský potok pramení pod Kojšovskou hoľou. Priberá v strede obce z ľavej strany Jedlinský potok, pritekajúci z doliny Jedlinky s veľkým spádom. Z jeho prameňov je obec zásobovaná pitnou vodou. Pred ihriskom priberá Kojšovský potok zľava prítok Cigár, ktorý steká z rovnomennej stráne a odvádza z jej výmoľa vody dažďové aj pramenisté. Koryto Kojšovského potoka je prirodzene vymyté s rôznou šírkou a hĺbkou. Jeho priemerný spád sa pohybuje okolo 2,5%, čím sa potok stáva bystrinným a počas celého roka má stály prietok. Ide o hlavný recipient všetkých vôd z celého územia.

Jedným z faktorov, ktorý determinuje charakter a typ podzemných vôd je geologická stavba. Na základe nej patrí územie do hydrogeologického celku kryštalinika a efuzívnych sopečných hornín. V základnom pásme gemerika, v tektonickej stavbe ktorého prevláda plastická deformácia nad trieštivou tektonikou, a ktoré je zložené zo slabo metamorfovaných kryštalických bridlíc je priepustnosť kryštalinika najslabšia a nevytvára podmienky pre sústredenie väčšieho množstva podzemných vôd. Podpovrchové vody v území je možné rozdeliť do dvoch hydrochemických skupín podľa pôvodu rozpustených látok – petrogénne a fluviogénne. V rámci petrogénnych majú najväčšie zastúpenie silikátogénne a silikátovo-karbonátogénne, menej je silikátovo-sulfidogénnych a okrajovo tu zasahujú i vody karbonátogénne. V rámci fluviogénnych podzemných vôd je to pásmo viazané na úzky pruh alúvia Kojšovského potoka pod obcou.

## Pôdne pomery

Pôdny kryt vo Volovských vrchoch, ako aj predmetnej oblasti zastupujú tri pôdne jednotky: kambizeme a podzoly na silikátových horninách, rendziny na karbonátových horninách. V Slovenskom Rudohorí sú to významné plochy kambizemných podzolov, avšak v obci prevládajú kambizeme modálne kyslé. Ďalej sa pôdy zaraďujú do skupiny pôd melanických, hnedých, podzolových a nivných. Pôdotvornými substrátmi sú fluvialno-aluviálne, deluviálne a deluviálno-proluviálne sedimenty, metamorfované a sedimentárne horniny.

Z hľadiska bonity patria pôdy v obci k pôdam s nízkou bonitou, z hľadiska produkčného potenciálu k pôdam nepoľnohospodárskym a pôdam s nízkym produkčným potenciálom a podľa potenciálu poľnohospodárskeho využívania pôdnoekologických oblastí a regiónov na základe indexu poľnohospodárskeho potenciálu k pôdam s najnižším potenciálom.

Pôdy v obci sa ďalej zaraďujú podľa priepustnosti a retenčnej schopnosti pôd k pôdam so strednou retenčnou schopnosťou a priepustnosťou, ktoré sú charakteristické vlhkým vlhkostným režimom pôd. Z hľadiska pôdnej reakcie ide o silno až extrémne kyslé pôdy. Podľa zrnitosti pôdy je to pôda piesčito-hlinitá a hlinito-piesčitá, stredne kamenitá (20 – 50%).

Z uvedených charakteristík vyplýva celkovo nízky potenciál pôd pre rozsiahlejšie poľnohospodárske využitie.

Tabuľka 1 Štruktúra pôdneho fondu

Štruktúra pôdneho fondu (v ha) (2014)	
<b>Celková výmera územia obce</b>	<b>3180,5</b>
<b>Poľnohospodárska pôda - spolu</b>	<b>342,1</b>
Poľnohospodárska pôda - orná pôda	5,9
Poľnohospodárska pôda - chmeľnica	0
Poľnohospodárska pôda - vinica	0
Poľnohospodárska pôda - záhrada	5,4
Poľnohospodárska pôda - ovocný sad	0
Poľnohospodárska pôda - trvalý trávnatý porast	330,8
<b>Nepoľnohospodárska pôda - spolu</b>	<b>2838,4</b>
Nepoľnohospodárska pôda - lesný pozemok	2782,1
Nepoľnohospodárska pôda - vodná plocha	4,9
Nepoľnohospodárska pôda - zastavaná plocha a nádvorie	35
Nepoľnohospodárska pôda - ostatná plocha	16,4

Zdroj: ŠÚ SR

Celková výmera **poľnohospodárskej pôdy** obce Kojšov je 342,1 ha, z ktorých orná pôda predstavuje len 5,9 ha, najväčšiu časť (330,8 ha) zaberajú trvalé trávne porasty a ostatná plocha pripadá na záhrady (5,4 ha).

## Fauna a flóra

Volovské vrchy patria z hľadiska **fytogeografického členenia** do podobvodu predkarpatskej flóry (Praecarpaticum) v rámci obvodu západokarpatskej flóry (Carpathicum occidentale) a stredoeurópskej provincie, ktorá sa zaraďuje do eurosibírskej podoblasti a holoarktickej oblasti.

Z hľadiska **fytogeograficko-vegetačného členenia** sa predmetné územie zaraďuje do Bukovej zóny a v rámci nej do kryštálicko-druhohornej oblasti.

Potenciálna prirodzená vegetácia je vegetácia, ktorá by sa za daných klimatických, pôdných a hydrologických pomerov vyvinula na určitom mieste, keby vplyv ľudskej činnosti ihneď prestal pôsobiť. Jej poznanie je dôležité najmä z hľadiska rekonštrukcie, obnovy a ďalšieho prirodzeného vývoja vegetácie s cieľom jej priblíženia resp. úplného prinavrátenia do prirodzeného stavu, aby sa zabezpečila ekologická stabilita územia. Potenciálnu prirodzenú vegetáciu na riešenom území predstavujú **bukové lesy** v horských polohách, podhorské bukové lesy, **jedľové a jedľovo-smrekové lesy, smrekové lesy čučoriedkové**.

Vplyvom človeka a jeho hospodárenia sa pôvodná vegetačná pokrývka zmenila. Na určitej ploche pôvodných lesov tak vznikli náhradné spoločenstvá a v malej miere oráčiny. V období socializmu a po kolektivizácii bola zase značná časť vegetačnej pokrývky premenená na druhotné lúky a pasienky s umelou druhovou skladbou, ktorú ovplyvnil najmä ekonomický aspekt. Okolie Kojšova však tento proces nepoznačil do takej miery, ako Hornádsku kotlinu, a došlo k zachovaniu krajiny s dostatočným zastúpením významných krajinných prvkov s pomerne pestrou skladbou spoločenstiev, z ktorého vyplynul i výskyt vzácnejších druhov rastlín.

V súčasnosti pod vplyvom absencie tradičného obhospodarovania rozsiahlych plôch lúk a pasienkov, dochádza k ich zarastaniu sukcesnými štádiami lesa. Zalesnené časti katastra tvorili prevažne bučiny s prímiesou jedle, v ktorých bol smrek zastúpený len ojedinele, avšak vo väčšom množstve vo vyšších polohách. Rozvojom baníctva a zvýšenou spotrebou dreveného uhlia došlo k prebierke tvrdých drevín a menejcenná jedľa bola ponechaná na zmladzovanie bez konkurencie, čo malo za následok vznik dnes už rozsiahlych plôch jedlín. Na menej prístupných a vzdialenejších miestach, ktoré boli hospodársky veľmi ťažko využiteľné sa zachovali neporušené pôvodné porasty. Taktiež na mikroklimaticky vhodných miestach ostali spoločenstvá podrastu pôvodného lesa takmer bez zmien. Najhodnotnejšie spoločenstvá v lesoch sa zachovali na skalách, prameniskách a aluviálnych mokradiach, pričom špecifickými sú lesné lúky v okrajoch lesov so vzácnymi druhmi rastlín. Negatívne na tento fenomén pôsobí umelé zalesňovanie nepôvodnými drevinami – smrek, smrekovec, borovica takým spôsobom, že tie tvoria hlavnú zložku budúcich porastov. Daný trend je evidentný pri obnove ťažby lesných porastov na celom území.

V rámci mimolesnej vegetácie tvoria podstatnú časť brehové porasty Kojšovského potoka a jeho prítokov, tvorené najmä jelšou sivou (*Alnus incana*), vrbou krehkou (*Salix fragilis*), sivou (*Salix incana*) a purpurovou (*Salix purpurea*). Daný typ vegetácie dopĺňa i vtrúsená breza (*Betula pendula*), lieska (*Corylus avellana*), vrba rakytová (*Salix caprea*), krušina jelšová (*Frangula alnus*). Na suchších svahoch rastú predovšetkým spoločenstvá mezofilných trnkových krovín, vo vlhkých polohách podhorské lieštiny a vrbiny a okolia tokov zarastajú svahovými jelšinami. Tie sa nachádzajú v pásoch pozdĺž úvozov a suchých korýt potokov, na medziach a v nepravidelných skupinách. Rastie tu i topoľ osikový (*Populus tremula*), hrab *Carpinus betulus*), ruža šípová (*Rosa canina*), hloh jednosemenný (*Crataegus monogyna*), čerešňa vtáčia (*Cerasus avium*), borovica (*Pinus sylvestris*), dub zimný (*Quercus patraea*), zob vtáčí (*Ligustrum vulgare*), javor poľný (*Acer campestre*) a horský

(*Acer pseudoplatanus*). Mimolesnú zeleň lokálne tvoria remízy na strmých svahoch a vysokých medziach, ktoré sú fragmentami pôvodných prirodzených lesných spoločenstiev.

Z hľadiska **zoogeografického členenia** patrí predmetné územie do obvodu horskej fauny v rámci západokarpatskej subprovincie Karpát, patriacej do zóny listnatých lesov v eurosibírskej podoblasti, ktorá patrí do palearktiskej oblasti ríše holoarktis (arktozea). Geograficky je západokarpatská subprovincia listnatých lesov územím značne heterogénnym a ide o územie druhovo veľmi bohaté. Podľa ekologických vlastností rozlišujeme dve zložky. K prvej patria druhy, ktoré majú jadro rozšírenia síce v zóne listnatých lesov, ale zasahujú ďaleko na sever do zóny tajgy a pod. Tieto druhy nie sú pevne viazané na stanovištia listnatých lesov. V predmetnom území ide o líšku obyčajnú (*Vulpes vulpes*), z vtákov o sojku obyčajnú (*Garulus glandarius*), z plazov je to zmija obyčajná (*Vipera berus*) ako aj o veľký počet druhov hmyzu (*Insecta*). Počet druhov v tejto zložke je značný avšak početnejšia je zložka viazaná priamo na stanovištia listnatých lesov, ktoré sú svojou existenciou s ním úzko späté. Zaraďujeme tu cicavce ako netopiere, mačka divá (*Felis sivestris*), jeleň obyčajný stredoeurópsky, sviňa divá (*Sus scrofa*), rys ostrovid (*Lynx lynx*), srnec hôrny (*Capreolus capreolus*), kuna hôrna, jazvec obyčajný, množstvo hmyzožravcov a hlodavcov – plchy, myši, hraboše. Vo výške nad 750 m n.m. nachádzame i špeciálne horské druhy, skalné steny, bralá a útesy sú nepravidelným miestom hniezdzenia orla skalného, sokola myšiara, či sokola sťahovavého. Horský charakter fauny sa najväčšími prejavuje v najvyššej časti územia, a to najmä na druhoch hmyzu.

## Ochrana prírody

**NATURA 2000** je medzinárodnou sústavou chránených území členských štátov EÚ, ktorá si kladie za cieľ zachovať prírodné dedičstvo významné pre celú Európu, zabezpečiť jeho ochranu a podporiť tie aktivity v chránených územiach, ktoré sú v súlade so záujmami ochrany prírody. V rámci nej územie katastra obce leží v **Chránenom vtáčom území SKCHVU036 Volovské vrchy**. Jeho ochrana je vymedzená vo vyhláske Ministerstva životného prostredia Slovenskej republiky č. 196/2010 zo 16. apríla 2010, ktorou sa vyhlasuje Chránené vtáčie územie Volovské vrchy na účel: zabezpečenia priaznivého stavu biotopov druhov vtákov európskeho významu a biotopov sťahovavých druhov vtákov bociana čierneho, ďatľa bielochrbtého, ďatľa čierneho, ďatľa prostredného, ďatľa trojprstého, hrdličky poľnej, jariabka hôrneho, krutihlava hnedého, kuvika kapcavého, kuvika vrabčieho, muchárika bieločrúhého, muchárika červenohrdlého, muchára sivého, orla krikľavého, orla skalného, penice jarabej, prepelice poľnej, rybárika riečného, sovy dlhochvostej, strakoša červenochrbtého, tetraťa hlucháňa, tetraťa hoľniaka, včelára lesného, výra skalného a žlny sivej a zabezpečenia podmienok ich prežitia a rozmnožovania.

Jedná sa o výmerou **najväčšie navrhované chránené vtáčie územie Slovenska**, ktoré je tvorené biotopmi ihličnatých, listnatých a zmiešaných lesov.

V posudzovanom území sa v súčasnosti nachádzajú prírodné pamiatky uvedené v tabuľke 2. Prírodnou pamiatkou sa rozumie bodový, líniový alebo iný maloplošný ekosystém, jeho zložky alebo prvky, spravidla s výmerou do 50 ha, ktoré majú vedecký, kultúrny, ekologický, estetický alebo krajinný význam. Na tomto území platí 4. alebo 5. stupeň ochrany.

Tabuľka 2 Prírodné pamiatky v obci Kojšov

P.č.	Názov	Nameraná dĺžka / hĺbka /počet ks
1.	Čierna Jaskyňa	8 m
2.	Chyža	4 m
3.	Jaskyňa medzi stenami 1, 2, 3, 4	
4.	Jaskyňa pod cestou (Kukučka)	5 m
5.	Jaskyňa pri chyži	12 m
6.	Jaskyňa pri polianke	
7.	Jaskyňa v Červenej skale	11 m
8.	Jaskyňa v Červenej skale II	
9.	Kolónia I jaskyňa	18 m
10.	Kolónia II jaskyňa	25 m
11.	Lukáčová Priepašť	hĺbka 33 m
12.	Partizánska Jaskyňa	6 m
13.	Priepašť pod bukom	hĺbka cca 10 m
14.	Priepašť v Turnisku	
15.	Tonisová Jaskyňa	8 m
16.	Tonisová Jaskyňa	13 m
17.	Tunel (Chrám)	20 m
18.	Lipy v obci Kojšov - Lipa malolistá	5 ks

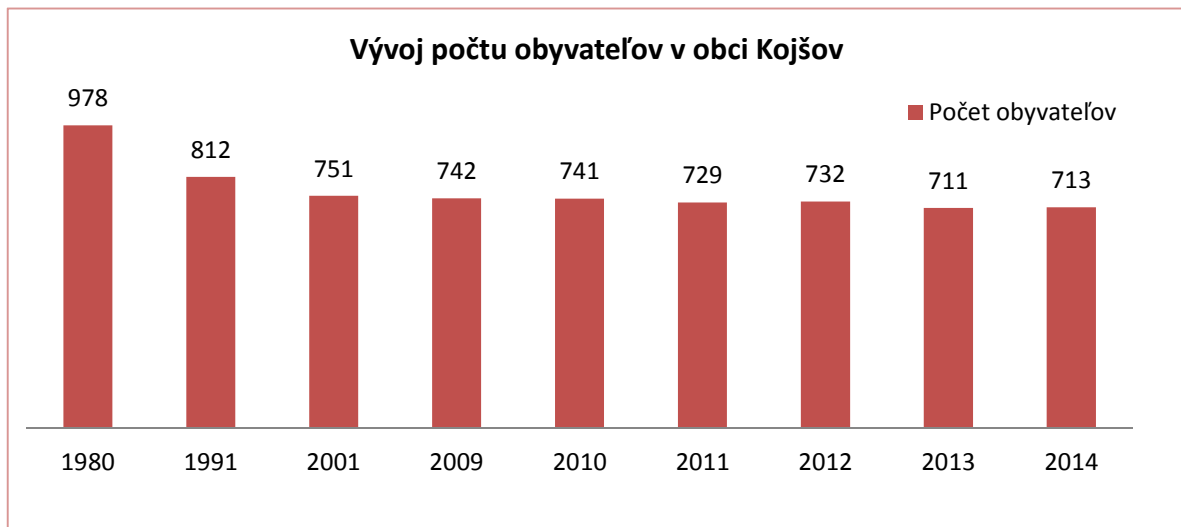
Zdroj: <http://uzemia.enviroportal.sk/>

V rámci RÚSES (Regionálne územné systémy ekologickej stability) sa na predmetnom území nachádza hydrické biocentrum s regionálnym významom – Kojšovský potok v rámci geomorfologickej jednotky Volovských vrchov. Biocentrom sa v tomto prípade rozumie vymedzené územie v krajine, ktoré na základe stavu ekologických podmienok umožňuje trvalú existenciu, rozmnožovanie, úkryt a výživu rastlinných a živočíšnych spoločenstiev a má charakter jadrových území s prioritným ekostabilizačným účinkom v krajine.

#### 2.3.4. Obyvateľstvo

Obec Kojšov sa rozkladá v dolnej časti údolia Kojšovského potoka, ktorý tvorí prirodzenú os obce, avšak podstatná časť intravilánu je sústredená na jeho ľavom brehu. Urbanistická štruktúra vykazuje znaky potočnej a uličnej radovej zástavby s úzkymi ulicami a verejnými priestormi a tiež pomerne ťažkými terénnymi podmienkami. Jej ďalším charakteristickým znakom je úzka parcelácia a hustá zástavba jednopodlažných domov so sedlovými strechami, ktoré majú orientovaný štít / odkvap do ulice a disponujú hospodárskymi priestormi. Jadro obce je tvorené objektami občianskej vybavenosti a bývania. Obyvateľstvo predstavuje dynamický element, meniaci sa v čase z hľadiska počtu, štruktúry, priestorového rozloženia a iných znakov. Vývoj **počtu obyvateľov** obce v posledných 6 rokoch vykazoval mierny sínusoidný charakter (graf 1).

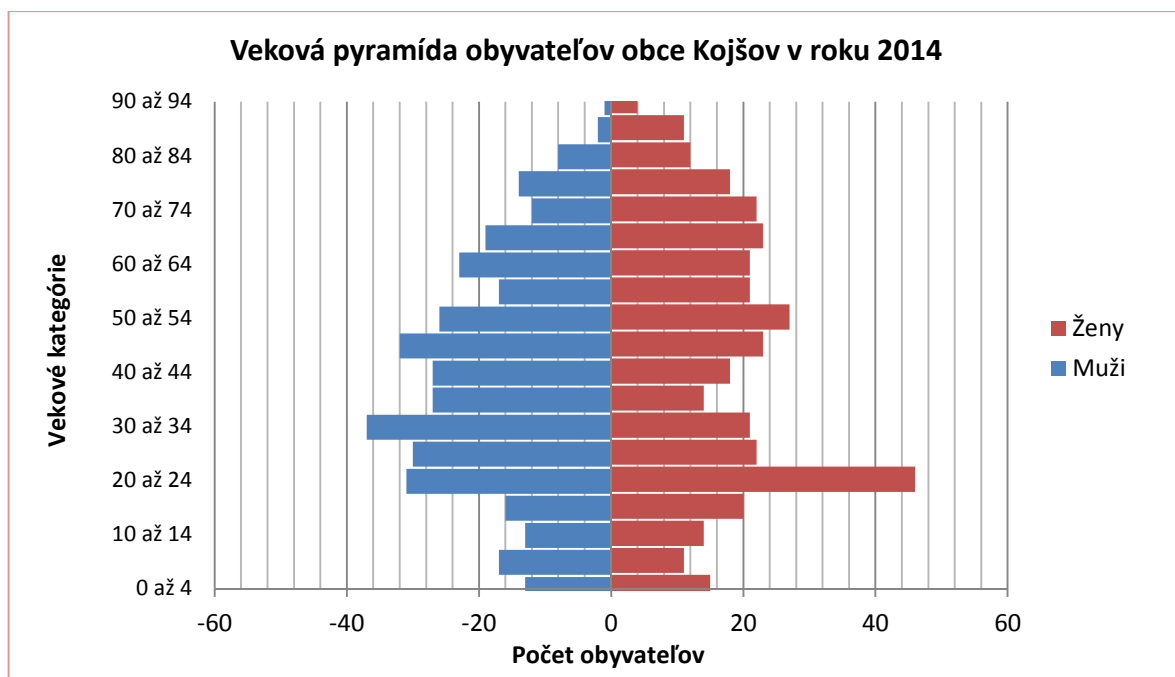
Graf 1 Vývoj počtu obyvateľov v obci Kojšov



Zdroj: ŠÚ SR

Z grafu 2 je zrejmé, že v populácii obce Kojšov je nižší počet ľudí v mladých ročníkoch, jedná sa teda o **regresívny typ populácie**. Charakteristická je tu prevaha starých rodičov nad deťmi, natalita je zvyčajne menšia ako mortalita, a preto dochádza k starnutiu populácie. Vekové skupiny obyvateľstva sa vyznačujú značnou nepravidelnosťou, nakoľko v niektorých skupinách prevládajú muži, v iných zase ženy. Vo všeobecnosti však môžeme skonštatovať, že v stredných vekových kategóriách prevládajú muži (od 25 rokov vyššie) a vo vekových kategóriách nad 50 rokov už prevládajú ženy. Výnimkou je najpočetnejšia ženská veková skupina od 20 až 24 rokov.

Graf 2 Veková pyramída obyvateľov obce Kojšov v roku 2014



Zdroj: ŠÚ SR

V rámci **demografickej štruktúry** obyvateľstva obce Kojšov za rok 2014 je v predproduktívnom veku 11,64% obyvateľstva, v produktívnom 67,88% obyvateľov a v poproduktívnom veku 20,48% obyvateľov. Najväčšiu zložku teda tvorí obyvateľstvo v produktívnom veku (tabuľka 3). V Kojšove ako i viacerých obciach okresu Gelnica v súčasnosti pozorujeme trend prevládajúcej poproduktívnej zložky obyvateľstva nad predproduktívnu, a teda starnutie obyvateľstva. Tomuto fenoménu je potrebné sa venovať najmä z hľadiska výstavby/rekonštrukcie zariadení pre dôchodcov, sociálnych služieb, klubu dôchodcov a pod., nakoľko v obci pribúda dôchodcov, ktorí ostávajú sami, keďže mladší členovia rodín odchádzajú do susedných regiónov a do zahraničia hlavne kvôli lepším pracovným príležitostiam.

Tabuľka 3 Počet obyvateľov a ich demografické rozdelenie v obci Kojšov za rok 2014

Predproduktívne obyvateľstvo (14 a menej rokov)				Produktívne obyvateľstvo (15 - 64 rokov)				Poproduktívne obyvateľstvo (65 a viac)				Spolu
Muži	Ženy	Spolu	%	Muži	Ženy	Spolu	%	Muži	Ženy	Spolu	%	
43	40	83	11,64	267	217	484	67,88	56	90	146	20,48	713

Zdroj: ŠÚ SR 2015

Z tabuľky 4 vyplýva, že v sledovanom období prevláda prirodzený úbytok obyvateľstva, nakoľko počet živonarodených prevyšuje počet zomrelých. V rámci migračného pohybu tiež pozorujeme úbytok obyvateľstva vo väčšine rokov, s výnimkou rokov 2012 a 2014, ktoré vykazujú mierny migračný prírastok v obci. Demografické pohyby sa tak odrazili na celkovom prírastku obyvateľstva, ktorý za rok 2014 vykazuje i keď nízku, no kladnú hodnotu.

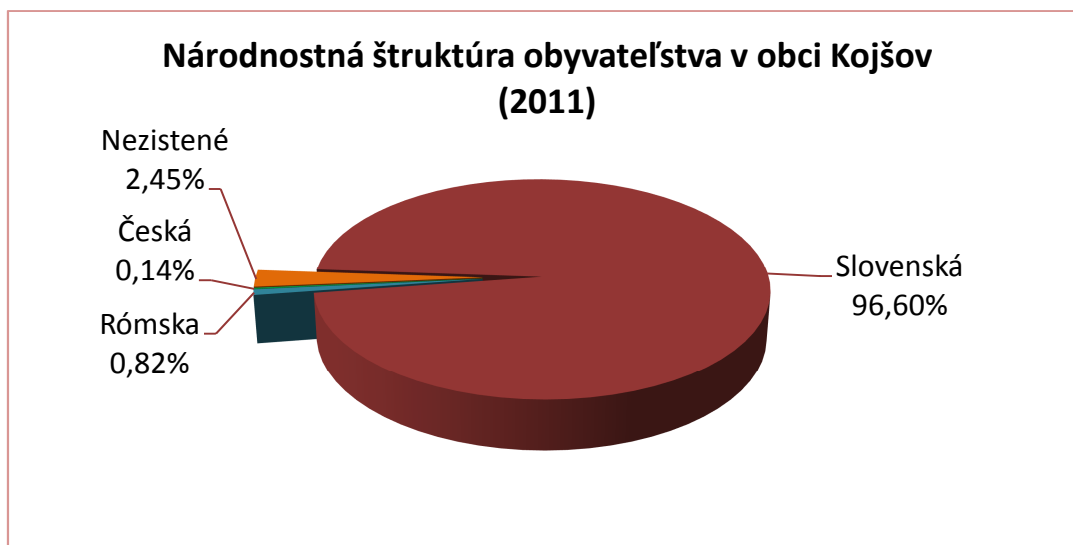
Tabuľka 4 Pohyb obyvateľstva obce Kojšov v období rokov 2010 - 2014

Rok	Ž	Z	Prirodzený prírastok	Priťah. na trvalý pobyt	Vystáh. z trval. pobytu	Migrač. saldo	Celkový prírastok obyv.
2010	5	6	-1	5	6	-1	-2
2011	5	10	-5	1	7	-6	-11
2012	8	6	2	8	7	1	3
2013	4	10	-6	3	19	-16	-22
2014	5	6	-1	16	14	2	2

Zdroj: ŠÚ SR 2015; Obec Kojšov Vysvetlivky: Ž-živonarodení, Z-zomrelí

Podľa **národnostnej štruktúry** obyvateľstva (graf 3) v obci Kojšov prevláda zastúpenie slovenskej národnosti (96,6%). K rómskej národnosti sa prihlásilo 6 obyvateľov, k českej 1 obyvateľ obce.

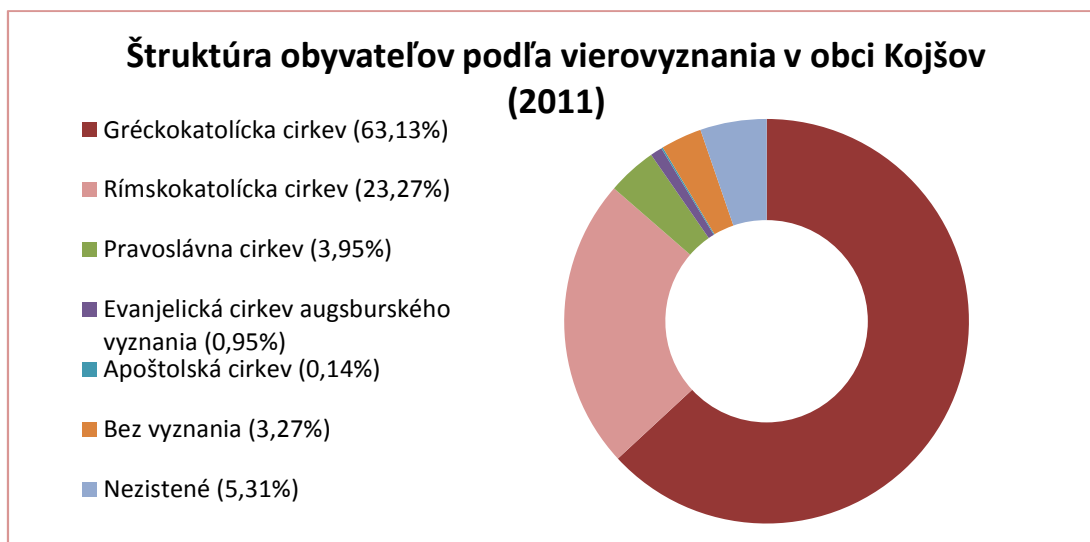
Graf 3 Národnostné zloženie obyvateľstva v obci Kojšov v roku 2011



Zdroj: ŠÚ SR, SODB 2011

V rámci **vierovyznania** obyvateľstva a zastúpenia jednotlivých cirkví, v obci majú najväčšie zastúpenie obyvatelia, ktorí sa hlásia ku gréckokatolíckej cirkvi. V obci sa nachádza Gréckokatolícky kostol sv. apoštolov Petra a Pavla, ktorý svedčí o prevládajúcom vierovyznaní obyvateľstva. Druhou najpočetnejšou je rímskokatolícka cirkev a menej ako 5%-né zastúpenie majú ostatné cirkvi.

Graf 4 Štruktúra obyvateľov podľa vierovyznania v obci Kojšov v roku 2011

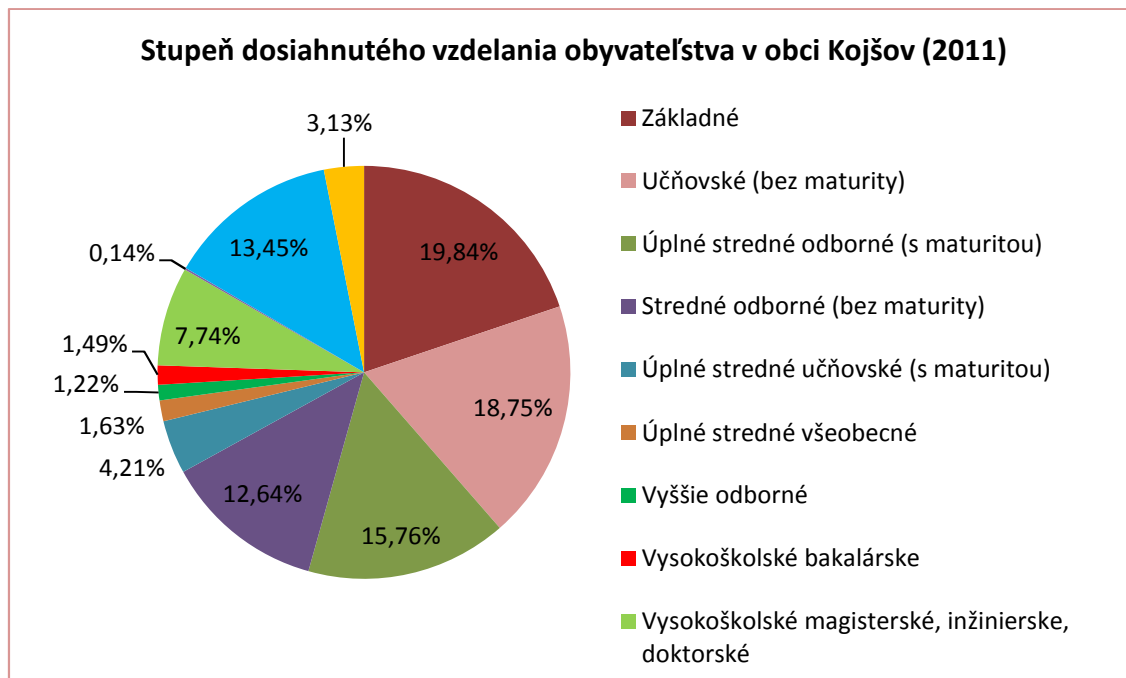


Zdroj: ŠÚ SR, SODB 2011

Podľa stupňa dosiahnutia **vzdelanostnej úrovne** obyvateľov v obci Kojšov (graf 5), prevládalo v roku 2011 obyvateľstvo so **základným vzdelaním** (19,84%), taktiež bol zaznamenaný vysoký podiel učňovského vzdelania bez maturity (18,75%) a úplného stredného odborného vzdelania s maturitou (15,76%). Bez školského vzdelania išlo o skupinu 13,45% obyvateľstva. Uvedená nízka vzdelanostná úroveň obyvateľstva je jedným z hlavných dôvodov vysokej nezamestnanosti v obci.



Graf 5 Stupeň dosiahnutého vzdelania obyvateľstva v obci Kojšov v roku 2011



Zdroj: ŠÚ SR, SODB 2011

### 2.3.5. Dopravná infraštruktúra

#### Cestná doprava

**Obec Kojšov je koncovým sídlom a je dopravne sprístupnená prostredníctvom štátnej cesty III/54714, ktorá sa vo Veľkom Folkmári východne od obce napája stykovou križovatkou tvaru „T“** v neprehľadnom smerovom oblúku na štátnu cestu II/547 so smerom Košice-Jaklovce. Cesta III. triedy v obci plní funkciu zbernej komunikácie funkčnej triedy B3 kategórie MZ 6/40 (red. 8,5/40). Na ceste III. triedy nie je predpoklad zvýšenia intenzity dopravy, vzhľadom na predpoklad minimálnej dopravnej zaťaženia tejto komunikácie. Miestne komunikácie majú ďalej charakter obslužných a prístupových komunikácií. Obec teda nie je napojená na diaľničnú sieť, z hľadiska spojenia obce so širším okolím je viazaná na cesty II/547 a II/546. Zmeny v doprave sú citelné hlavne v zimnom a letnom období a podmieňuje ich rekreačná a turistická sezónnosť. Na sieť štátnych ciest nadväzuje v obci sústava miestnych obslužných a prístupových komunikácií, ktorá je úmerná veľkosti obce a potrebám jej dopravnej obsluhy. Miestne komunikácie v obci boli zrekonštruované v dvoch etapách a to v r. 2006 a v r. 2010. Celková zrekonštruovanosť miestnych komunikácií je takmer 90%. Niektoré úseky zrekonštruovaných komunikácií z dôvodu ich pravidelného zaťažovania ťažkými súpravami slúžiacimi na zvoz drevnej hmoty si už v súčasnej dobe vyžadujú lokálne opravy.

Dopravnú dostupnosť obce Kojšov s mestom Košice a okolitými obcami zabezpečuje spoločnosť Eurobus, a.s. viacerými pravidelnými linkami prostredníctvom dvoch zastávok SAD, ktoré sú vybavené prístreškami pre cestujúcich.

Nakoľko obec Kojšov je koncovým sídlom, cesta III/54714 končí slepo obratiskom pre linky SAD, ktoré majú konečnú zastávku pri objekte kultúrneho domu pod názvom „Kojšov, Jednota“ s asfaltovou plochou pre otáčanie autobusov. Okrem nej sa v obci nachádza ešte jedna autobusová zastávka

s označením „Kojšov, dolina“. Obe sú jednostranne vybavené prístreškom pre cestujúcich. Z hľadiska autobusovej dopravy ide hlavne o spoje z Kojšova do Margecian a späť, Kojšov – Margecany/Gelnica – Prakovce – Mníšek nad Hnilcom. **Vplyvom neďalekej rekreačnej oblasti Kojšovská hoľa a rozvoja cestovného ruchu ako aj lepšej dostupnosti k bytovým domom sa navrhuje zriadiť autobusovú zastávku s obrátiskom v južnej časti obce.**

Dostupnosť k najdôležitejším mestám pre obyvateľov obce je prostredníctvom cestnej siete (osobným autom) nasledovná:

Tabuľka 5 Dostupnosť osobným autom k najdôležitejším mestám z obce Kojšov

Trasa	Dĺžka (km)	Čas
Kojšov - Margecany	9,5	10 min
Kojšov - Gelnica	13,5	15 min
Kojšov - Prakovce	19,3	20 min
Kojšov - Krompachy	20,8	20 min
Kojšov - Košice	37,0	35 min
Kojšov - Prešov	38,5	40 min
Kojšov – Spišská Nová Ves	48,3	50 min
Kojšov - Poprad	71,9	1 hod min
Kojšov – Banská Bystrica	190,4	2 hod 30 min
Kojšov - Bratislava	400,2	4 hod 40 min

Zdroj: <http://mapa-mapy.info.sk>

Vzhľadom na koncovú polohu obce je možné skonštatovať nízku intenzitu osobnej dopravy, na druhej strane je v obci vyššia intenzita nákladnej dopravy a to najmä počas odvozných dní obhospodarovateľov lesov.

### Železničná doprava

Katastrom obce Kojšov neprechádzajú železničné trate a najbližšia železničná stanica je v obci Margecany, ktorá je významným železničným uzlom na dvojkoľajovej elektrifikovanej trati na trase Bratislava – Košice. Na trati premávajú miestne vlaky aj medzinárodné rýchliky (IC) a vlaky spoločnosti Regiojet. Druhou traťou je jednokojajová neelektrifikovaná trať na trase Margecany – Zvolen, ktorá má z celoslovenského významu len druhoradý význam, avšak disponuje veľkým potenciálom pre cestovný ruch.

### Letecká doprava

Najbližšie medzinárodné letisko je v Košiciach, ktoré je druhé najväčšie letisko na Slovensku. Poloha letiska je asi 6 km južne od centra mesta Košice. Letisko vzniklo v roku 1952 ako letisko vtedajších Československých aerolínií a bolo riadené vtedajšou vládou. V roku 1994 prevzala kontrolu nad

letiskami Bratislava, Košice, Piešťany, Poprad-Tatry a Sliač Slovenská správa letísk so sídlom v Bratislave, ktorá i v súčasnosti dohliada na činnosť jednotlivých letísk na Slovensku.

V súčasnosti je letisko schopné obslužiť od malých „bussines“ lietadiel po Boeing 767 a Airbus 300. V roku 1992 bola kompletne zrekonštruovaná vzletová a pristávacia dráha, ktorej konečná dĺžka dosahuje 3100 metrov. Pristávacie a vzletové manévry lietadiel sú kontrolované novým monitorovacím a kontrolným zariadením. Rozvoj letiska Košice z hľadiska maximálnych možností jeho budúceho rozvoja je vypracovaný v Štúdií územného rozvoja letiska Košice (1995). Štúdia slúži ako podklad pre rozvoj letiska a skvalitňovanie poskytovaných služieb. V súčasnosti je možné odletieť z letiska Košice takmer do celého sveta, vďaka dopravcom, ktorí zabezpečujú denné spojenie Košíc s Viedňou, Prahou a Bratislavou. Letisko Košice poskytuje dopravcom handlingové služby od roku 1994. Ide predovšetkým o dopravcov s pravidelnými časmi odletov a príletov, ale taktiež i pre všeobecné letectvo a charterové lety. Pravidelnými leteckými spoločnosťami operujúcimi z a do Košíc sú České aerolínie, Tyrolean Airways, SkyEurope Airlines, Slovenské aerolínie. Počas letnej sezóny sú to predovšetkým spoločnosti ATE, Spanair, Tunis Air, Onur Air, Air Slovakia, Hemus Air.

### **Statická doprava**

Väčšina obyvateľov obce má parkovanie riešené priamo vnútri pozemku rodinného domu, prípadne na kraji cestnej komunikácie.

Obec má vybudované parkoviská pre verejnosť pred obecným úradom, pri kostole a pri kultúrnom dome.

### **Pešia doprava**

Obec nemá vybudované komunikácie pre peších z dôvodu nedostatočnej priestorovej dispozície pozdĺž komunikácii, preto absentuje sieť chodníkov, ktoré by pokrývali celý intravilán obce. Za najproblematickejšie úseky je považovaný úsek na štátnej ceste, kde sa chodci sa pohybujú po krajnici cesty, čo je z dlhodobého hľadiska neprijateľné.

## **2.3.6. Základná technická infraštruktúra**

### **Zásobovanie pitnou vodou**

Obec Kojšov má vybudovaný **celoobecný vodovod**. Zdroje vody tvoria pramene v hore Jedlinka stiahnuté do vodojemu 2 × 100 m<sup>3</sup> s kótou dna 525m n. m. Z vodojemu je voda k spotrebiteľom privádzaná rozvodným potrubím. Prevádzkovateľom vodovodnej siete je obec Košov. Na obecný vodovod je napojených 95% domácností.

### **Kanalizácia a ČOV**

Obec Kojšov má vybudovanú kanalizáciu na odvádzanie splaškov z domácností. Potrubie kanalizácie je z materiálu PVC profilu DN 300 mm. Kmeňové potrubie je položené pozdĺž štátnej cesty. Do kmeňového potrubia ústia vetvové zberače z bočných komunikácií. Kmeňové potrubie je zaústené do čističky odpadových vôd (ČOV) umiestnenej na dolnom konci obce pri Kojšovskom potoku.

Obec je odkanalizovaná na 95% a napojená na čističku odpadových vôd. Na verejnú kanalizáciu v majetku a správe obce Kojšov je napojených 95% domácností.

### **Zásobovanie plynom**

Obec Kojšov má zabezpečené dodávky zemného plynu cez spoločnosť SPP, a.s. ktorá zabezpečuje nákup, distribúciu, prepravu a predaj zemného plynu v SR. Plyn sa využíva na varenie, kúrenie a prípravu teplej vody.

Obec je plynofikovaná miestnym plynovodom z Veľkého Folkmára. stredotlakým (300 kPa) prepojovacím potrubím D110 PE dĺžky 2625 m. Potrubie prichádza k severnému okraju obce, odkiaľ pokračuje profilom D90 PE do stredu obce, kde sa rozvetvuje do rozvodov po miestnych komunikáciách. Miestne rozvody plynu sú stredotlaké 300 kPa vybudované v krajniciach obecných komunikácií. Rozvody sú z polyetylénového potrubia D63 a D50, privedené ku každej zástavbe. Umožňujú pripojenie každého odberateľa prípojkou cez domový regulátor 300/73 kPa.

Miestna sieť plošne pokrýva celé zastavané územie, čo umožňuje napojenie všetkých odberateľov prípojkami.

V súčasnej dobe je v obci Kojšov plynofikovaných cca. 98 % domácností.

### **Zásobovanie elektrickou energiou**

Obec Kojšov je zásobovaná elektrickou energiou distribučným vysokonapäťovým vedením. Jedná o 22 kV vedenie č. 204 Krompachy – Budulov cez 3+2 transformovne. Prívod do Kojšova ide z Veľkého Folkmára vedľa štátnej cesty v dĺžke 2 km k trafostanici č. 1 v obci. Od prívodu v obci odbočujú prípojky k trafostanici č. 2 pri píle a k trafostanici č. 3 pri ČOV. Vysokonapäťové vedenie a prípojky k transformátorom zaberajú ochranné pásmo v šírke 10+10 m po celej dĺžke vedenia. Trafostanice vyžadujú 10 m ochranný okruh okolo podpernej konštrukcie. Elektrina sa v obci využíva prevažne na svietenie a domáce elektrospotrebiče.

Viac ako 30% obyvateľov ešte využíva elektrický akumulčný ohrev vody (bojlery) a 10% prikurovanie domácností.

### **Telekomunikačné siete**

Obyvatelia obce Kojšov môžu využívať služby rôznych telekomunikačných spoločností. Územie obce je pokryté ako fixnými, tak aj mobilnými operátormi pôsobiacimi na slovenskom telekomunikačnom trhu. Hlasové služby poskytuje niekoľko fixných ako aj mobilných operátorov. Služby na prenos dát poskytujú viaceré spoločnosti.

### **Obecný rozhlas, rozhlas a televízia**

V obci je vybudovaný obecný rozhlas, ktorý slúži pre informovanie obyvateľov a vyžaduje si rekonštrukciu.

Obec má pokrytie TV signálom na dobrej úrovni a obyvatelia obce Kojšov využívajú služby spoločností, ktoré poskytujú prístup k televíznym a rozhlasovým staniciam prostredníctvom satelitných prijímačov. Bežný občan obce tak môže mať prístup k rôznym televíznym a rozhlasovým staniciam.

## Internet

Pripojenie na internet v obci Kojšov je možné prostredníctvom telekomunikačných operátorov pevných a mobilných sietí poskytujúcich svoje služby na území obce a celej SR. Obyvatelia pre pripojenie k internetu môžu využiť aj služby miestneho poskytovateľa internetových služieb – firmy Folkiš, s.r.o..

## Verejné osvetlenie

Verejné osvetlenie je tvorené výbojkovými svietidlami výložníkového typu v dobrom technicko-prevádzkovom stave, s dostatočným osvitom. Svietidlá sú osadené na spoločných stĺpoch NN rozvodov vrátane napájacieho vedenia z vodičov AlFe prierezu 16 mm<sup>2</sup>. Ovládanie osvetlenia je centrálnym časovým spínačom.

## Kamerový systém obce

V obci Kojšov bol v roku 2015 rozšírený kamerový systém v centrálnej časti obce. Slúži na monitorovanie častí lokalít v katastrálnom území obce za účelom zvýšenia bezpečnosti a ochrany majetku občanov a podnikateľských subjektov pôsobiacich v obci s cieľom prevencie kriminality a inej protispoločenskej činnosti. Systém je vybavený záznamovým softvérom, čím je zabezpečené nepretržité monitorovanie a zaznamenávanie najkritickejších miest.

Do budúca je potrebné tento kamerový systém rozšíriť o monitorovanie ďalších kritických lokalít.

### 2.3.7. Zariadenia občianskej vybavenosti

Na území obce Kojšov sa nachádzajú dve predajne - Terézia Mitríková a Miriama Bašniarová s maloobchodným predajom potravín a drogeriového tovaru dennej spotreby a jedna predajňa Mäso-údeniny – Marcinek s maloobchodným predajom mäsa a mäsových výrobkov. V obci sú prevádzkované pohostinstvá - Hostinec a Karčma pod Kojšovsku hoľu.

V obci je kultúrny dom, obecný úrad, pošta, požiarna zbrojnica a cintorín.

V obci sa nachádza Materská škola s kuchyňou a jedálňou zamestnávajúca spolu 4 osoby. Materská škola Kojšov je jednotriedna, umiestnená v typizovanej budove so školským dvorom. Poskytuje celodennú výchovnú starostlivosť deťom od 3 do 6 rokov, deťom s odloženou povinnou školskou dochádzkou a deťom s adaptačným a poldenným pobytom. V školskom roku 2016/2017 je zapísaných 23 detí.

Základná škola v obci nie je vybudovaná, preto žiaci navštevujú ZŠ vo Veľkom Folkmari.

Stredné školy sú k dispozícii v Gelnici, Košiciach, Prešove a i.

## Bývanie

V obci sa nachádza spolu 339 rodinných domov, z ktorých je trvalo obývaných 263 a tiež 16 trvalo obývaných bytov. Počet bytov sa mení v každom roku. Na zvýšenie počtu bytov vplýva výstavba nových rodinných domov, výstavba nových samostatných bytových jednotiek v už existujúcich rodinných domoch, nadstavby nad jestvujúcimi rodinnými domami, výstavba nájomných bytových domov samosprávou.

V posledných rokoch sa v obci rozbehli rekonštrukcie pôvodných rodinných domov, ktoré boli postavené pred rokom 1945. Tieto domy sú rekonštruované za účelom ich ďalšieho využitia na rekreačné účely „chatármi“, a to prevažne z Košíc.

Ukazovateľom úrovne bývania vo vzťahu k dostupnosti vodovodu a jeho zdroja je zásobovanie bytu vodou. Tabuľka 6 vyjadruje stav v obývaných bytoch podľa ich zásobovania vodou v obci Kojšov. Vodovodná sieť je v obci vybudovaná v plnom rozsahu, obec je zásobovaná pitnou vodou rozvodným potrubím v majetku a správe obce Kojšov.

Tabuľka 6 Obývané byty v rodinných a bytových domoch podľa zásobovania vodou v obci Kojšov v roku 2011

Obývané byty v rodinných domoch					Obývané byty v bytových domoch				
Spolu	Podľa zásobovania vodou (vodovod)				Spolu	Podľa zásobovania vodou (vodovod)			
	1	2	3	4		1	2	3	4
315	300	15	0	0	16	16	0	0	0

Zdroj: Obec Kojšov;

Vysvetlivky: 1- v byte zo spoločného zdroja, 2- v byte z vlastného zdroja, 3-mimo bytu, 4- bez vodovodu

V oblasti **vybavenosti obývaných bytov** (Tabuľka 7) vyplýva, že väčšina domov v Kojšove disponuje kanalizačnou a plynovou prípojkou.

Tabuľka 7 Trvalo obývané byty podľa vybavenosti v roku 2011 v obci Kojšov

Vybavenie trvalo obývaných bytov/ Názov obce	Obec Kojšov
Bytov spolu	279
S plynom	272
S prípojkou na kanalizačnú sieť	265
So septikom (žumpou)	8
So splachovacím záchodom	273
S kúpeľňou alebo sprchovacím kútom	273

Zdroj: Obec Kojšov

Celkovo je možné povedať že v rámci bytového fondu je v obci nedostatok bytov resp. i sociálnych bytov pre jednotlivcov a mladé rodiny s deťmi. Obnova bytového fondu by mala spočívať najmä

v obnove starších rodinných domov, formou ich rekonštrukcie a prestavby, alebo výstavbou nových rodinných domov.

Do budúca je potrebné realizovať výstavbu bytových domov s 2-izbovými a 3-izbovými cenovo dostupnými bytmi bežného štandardu pre mladé rodiny na ich osamostatnenie, ale taktiež aj výstavbu 1-izbových a 2-izbových bytov nižšieho a bežného štandardu pre starších obyvateľov.

### **Sociálne služby**

Demografický vývoj obce Kojšov si žiada sociálne byty resp. byty bežného štandardu a sociálne zariadenie opatrovateľskej služby (cca 10 lôžok), resp. denný stacionár. V obci chýba priestor pre klubovú činnosť seniorov, a ako vhodný priestor na zriadenie klubovne pre dôchodcov sa javí nevyužívaný priestor v budove materskej školy, poprípade iný nevyužívaný priestor vo vlastníctve obce.

### **Zdravotníctvo**

Z hľadiska poskytovania zdravotníckej starostlivosti a v obci nenachádza žiadne zdravotnícke zariadenie. Najbližšie zdravotnícke zariadenie je vo Veľkom Folkmari, Margecanoch, Gelnici, Krompachoch a v Košiciach. Najbližšia lekáreň je v Margecanoch a v Gelnici.

### **Inštitúcie a mimovládne organizácie pôsobiace v obci Kojšov**

V obci má sídlo Obecný úrad Kojšov, ktorý predstavuje verejnú inštitúciu zabezpečujúcu výkon samosprávy a prenesený výkon štátnej správy.

V objekte Obecného úradu sa nachádza pobočka Slovenskej pošty, a.s..

V obci funguje Dobrovoľný hasičský zbor Kojšov, ktorý má 22 členov. V objekte požiarnej zbrojnice sa nachádza garáž a klubovňa.

### **Nakladanie s odpadmi**

Obec podpísala v máji 2016 zmluvu so spoločnosťou E-cycling s.r.o., o zabezpečení systému združeného nakladania s odpadmi z obalov a s odpadmi z neobalových výrobkov v obci. V obci prebieha triedený zber do vriec, do ktorých sa triedia papier, plasty, sklo a kovy. Vrecia sú vyprázdňované pravidelne podľa kalendára vývozu. Obec ďalej uvažuje kombinovať vrecový a kontajnerový zber. Plánuje vytvoriť 12 ks zberných stanovišť, a každé vybaviť štyrmi plastovými nádobami o objeme 240 l – plast, sklo, papier, zmiešaný plast.

### **Elektronické služby**

V rámci elektronických služieb obecného úradu Kojšov, ktoré sú poskytované obyvateľom, je v súčasnosti celá ponuka koncentrovaná na internetovú stránku obce Kojšov [www.kojsov.sk](http://www.kojsov.sk), kde je možné nájsť všetky informácie týkajúce sa činnosti a výkonu právomoci obecného úradu.

V Obci Kojšov, t.j. na úrovni miestnej samosprávy v súčasnej dobe prebieha elektronizácia poskytovania služieb občanom v súlade so zák. č. 305/2013 Z.z. o e-Governmente.

## Šport a rekreácia

Obyvatelia a návštevníci obce majú možnosť venovať sa rôznym druhom športu (futbalu, volejbalu, hádzanej, turistike a tenisu). Pre tieto športy sú vytvorené primerané podmienky a ponúka sa tu možnosť kombinácie kultúrneho a športového vyžitia pre návštevníkov, ale predovšetkým obyvateľov obce. Na území obce sa nachádza futbalové ihrisko na začiatku obce, hneď vedľa je multifunkčné ihrisko, a obec taktiež disponuje i detským ihriskom v centre neďaleko autobusovej zastávky.

V dobrom stave sú vyznačené turistické trasy a v budúcnosti sa uvažuje s úpravou terénu týchto trás pre horskú cyklistiku v spojení s otvorením požičovne horských bicyklov.

V obci sú organizované rôzne športové podujatia zamerané nielen pre dospelých, ale aj pre starších obyvateľov a mládež. Obyvatelia obce majú denne v čase od 08:00 do 20:00 hod. k dispozícii priestory viacúčelového ihriska.

## Kultúrne zariadenia a pravidelné podujatia

V obci sa nachádza kultúrny dom s viacúčelovou kultúrno-spoločenskou sálou (kapacita 150 miest) a amfiteáter .

Kojšovčania si od nepamäti uchovávajú zvyky a obyčaje svojich predkov prostredníctvom **Folklornej skupiny Jedlinka**, ktorá pôsobí v rámci občianskeho Združenia ULIJANA z Kojšova a **Ľudovej hudby Kojšovan**.

V interiéri tradičného kojšovského kamenného domu je inštalovaná výstava 15 kompletných krojov v reálnej veľkosti. Regionálnou kultúrnou akciou je každoročná **Kojšovská heligónka** - nesúťažná prehliadka sólistov - heligonkárov na počesť Štefana Ševčíka z Kojšova. Festival trvá tradične dva dni počas víkendu a sprievodným programom je detský folklórny festival, súťaž v jedení bryndzových pirohov, či výroba oštiepkov, svätá liturgia, krojovaný sprievod obcou, ochutnávky tradičných jedál, vozenie na furmanskom voze a veľa iného.

Z národných kultúrnych pamiatok sa v obci nachádza **Gréckokatolícky kostol sv. apoštolov Petra a Pavla** vo vlastníctve cirkvi a **Píla – gáter Kojšov** vo vlastníctve obce Kojšov.

### 2.3.8. Ekonomická aktivita v obci Kojšov

Z hľadiska **ekonomickej aktivity obyvateľstva**, v roku 2011 ŠÚ SR evidoval v obci Kojšov 206 ekonomicky aktívnych mužov a 118 ekonomicky aktívnych žien (Tabuľka 8).

Tabuľka 8 Ekonomická aktivita obyvateľstva v obci Kojšov

	Počet	%
Nezamestnaní	84	7,57%
Pracujúci dôchodcovia	8	0,72%
Osoby na materskej dovolenke	3	0,27%
Osoby na rodičovskej dovolenke	15	1,35%
Nezamestnaní	84	7,57%
Nepracujúci dôchodcovia	213	19,19%



**PHSR obce Kojšov**  
na roky 2016 - 2022

Vypomáhajúci (neplatení) členovia domácností v rodinných podnikoch	5	0,45%
Študenti stredných škôl	44	3,96%
Študenti vysokých škôl	19	1,71%
Deti do 16 rokov	101	9,10%
Narodení v obci bydliska	514	46,31%
Ostatní závislí, nezistení	16	1,44%
Ostatní nezávislí	4	0,36%
<b>Z toho ekonomicky aktívni</b>	<b>324</b>	<b>29,19</b>

*Zdroj: ŠÚ SR*

V **ekonomickej štruktúre** obyvateľstva je najväčšie zastúpenie podnikateľov a živnostníkov. V Tabuľke 9 je možné vidieť sínusoidný priebeh ich počtu počas rokov 2005-2014.

Z právnických osôb v členení podľa zisku dlhodobo väčší počet právnických osôb nevykazuje zisk (Tabuľka 10).

Tabuľka 9 Ekonomická štruktúra obyvateľstva v obci Kojšov

	2005	2006	2007	2008	2009	2010	2011	2012	2013	2014
Živnostníci	47	45	53	60	59	54	57	54	56	56
Slobodné povolania	0	0	0	0	0	0	0	1	1	2
Samostatne hospodáriaci roľníci	1	1	1	1	1	1	1	1	1	1
Fyzické osoby - podnikatelia	48	46	54	61	60	55	58	56	58	59

*Zdroj: ŠÚ SR*

Tabuľka 10 Štruktúra právnických osôb podľa ziskovosti v obci Kojšov

	2005	2006	2007	2008	2009	2010	2011	2012	2013	2014
Právnické osoby ziskové	1	1	1	1	1	1	3	2	3	3
Právnické osoby neziskové	9	9	9	9	9	8	10	10	10	9

*Zdroj: ŠÚ SR*

## Zamestnanosť

Najväčším zamestnávateľom v obci Kojšov bola v roku 2014 Boxperfect Slovakia s. r. o. s 40-50 zamestnancami. Spoločnosť svoju činnosť v priemyselnom parku však už ukončila. Priamo v obci sa tým pádom nenachádza žiaden veľký zamestnávateľ, iba miestne obchody a pohostinstvá.

Keďže v samotnej obci Kojšov je málo pracovných príležitostí, väčšina ekonomicky aktívneho obyvateľstva dochádza do zamestnania mimo svojho trvalého bydliska prakticky vo všetkých odvetviach hospodárstva (Tabuľka 11 ). Obyvatelia obce Kojšov dochádzajú za prácou prevažne do mesta Košice, Gelnice, susedných obcí a i.

Tabuľka 11 Zamestnanosť podľa odvetvia hospodárstva v obci Kojšov

Odvetvie hospodárstva	Ekonomicky aktívne osoby (2011)			
	Muži	Ženy	Spolu	Dochádza do zamestnania
Pestovanie plodín a chov zvierat, poľovníctvo a služby s tým súvisiace	9	3	12	5
Lesníctvo, ťažba dreva	26	4	30	17
Výroba potravín a nápojov	5	9	14	11
Ťažba uhlia a lignitu, iná ťažba a dobývanie	0	1	1	1
Výroba textilu, odevov, kože, kožených výrobkov	2	7	9	5
Spracovanie dreva a výroba výrobkov z dreva a korku okrem nábytku; výroba predmetov zo	1	0	1	0
Výroba, výrobkov z gumy a plastu	2	1	3	2
výroba ostatných nekovových minerálnych výrobkov	1	0	1	0
Výroba a spracovanie kovov, kovových konštrukcií okrem strojov a zariadení	15	3	18	11
Výroba počítačových, elektronických a optických výrobkov, elektrických zariadení a strojov	8	10	18	12
Výroba motorových vozidiel, návesov, prívesov, iná výroba a inštalácia strojov a prístrojov	12	2	14	9
Dodávka elektriny, plynu, pary a studeného vzduchu	1	2	3	1
Výstavba budov, inžinierske stavby a špecializované stavebné práce	29	0	29	23
Veľkoobchod, maloobchod a oprava motorových vozidiel	0	1	1	1
Veľkoobchod, maloobchod okrem motorových vozidiel a motocyklov	11	13	24	16

Pozemná doprava a doprava potrubím, skladové a pomocné činnosti v doprave	26	4	30	25
Poštové služby a služby kuriérov, ubytovanie a činnosti reštaurácií a pohostinstiev	7	7	14	11
Telekomunikácie	1	0	1	0
Počítačové programovanie, poradenstvo, informačné a finančné služby a poistenie a dôchodkové zabezpečenie	2	4	6	5
Činnosti v oblasti nehnuteľností	1	0	1	1
Architektonické a inžinierske činnosti, vedecký výskum, reklama a prieskum trhu, ostatné odborné, vedecké a technické činnosti	4	2	6	6
sprostredkovanie práce, činnosti cestovných agentúr, rezervačné služby a súvisiace činnosti, bezpečnostné a pátracie služby	11	2	13	10
Činnosti súvisiace s údržbou zariadení a krajinnou úpravou a administratívne, pomocné kancelárske práce a iné	2	3	5	3
Verejná správa a obrana, povinné sociálne zabezpečenie	12	8	20	16
Vzdelávanie	4	11	15	14
Zdravotníctvo	2	7	9	8
Starostlivosť v pobytových zariadeniach, sociálna práca bez ubytovania, Činnosti knižníc, archívov, múzeí a ostatných kultúrnych zariadení	1	3	4	3
Športové, zábavné, rekreačné činnosti a činnosti členských organizácií	4	1	5	3
Ostatné osobné služby	0	2	2	1
Nezistené	8	7	15	5
<b>Spolu</b>	<b>206</b>	<b>117</b>	<b>324</b>	<b>225</b>

Zdroj: ŠÚ SR

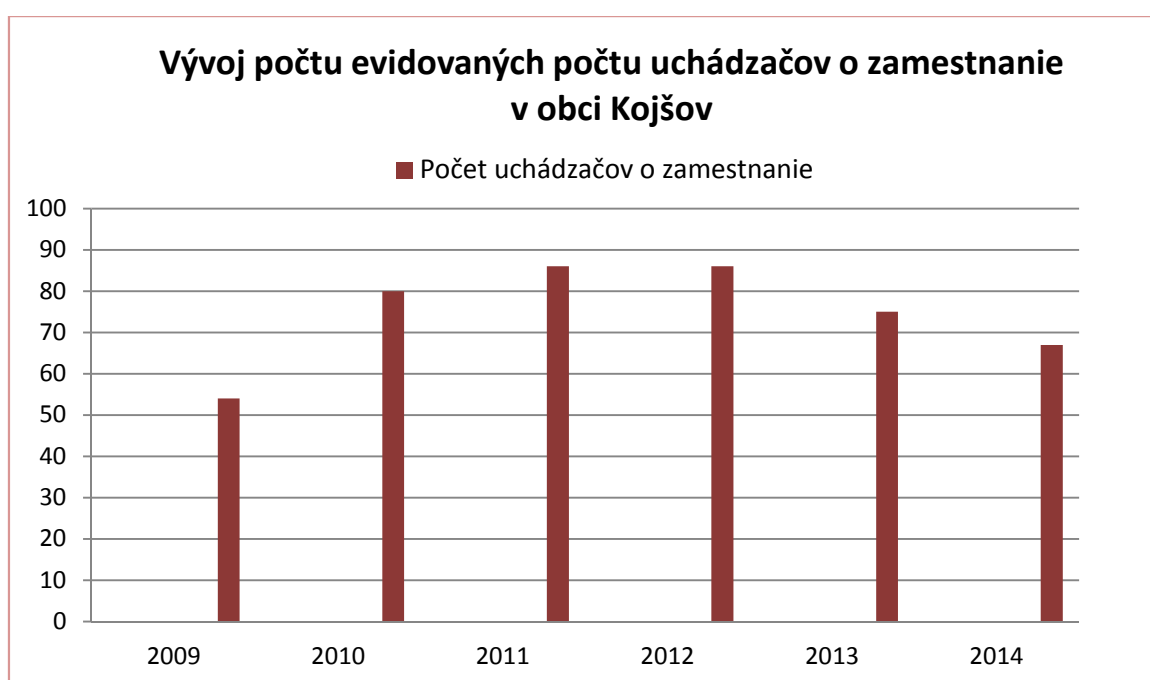
## Nezamestnanosť

Nezamestnané obyvateľstvo je charakterizované ako obyvateľstvo, ktoré nevykonáva žiadnu platenú prácu, no aktívne si ju hľadá. V podmienkach Slovenskej republiky to znamená, že sa musia pravidelne, každé dva týždne hlásiť na príslušnom Úrade práce, sociálnych vecí a rodiny.

Dobrovoľne nezamestnané obyvateľstvo, t. j. obyvateľstvo, ktoré nevykonáva žiadnu platenú prácu a ani nemá žiaden záujem si ju nájsť, nepatrí medzi nezamestnané obyvateľstvo (z hľadiska štatistického vykazovania i z hľadiska ekonomických vied).

**Počet evidovaných uchádzačov o zamestnanie** (Graf 6) sa v rokoch 2010 – 2012 rapídne zvýšil, od tohto roku je zaznamenaný pokles na 67 uchádzačov. Okrem vyššie spomínanej vzdelanostnej úrovne občanov je jedným z faktorov, ktorý ovplyvňuje nezamestnanosť v obci aj príchod či odchod nového investora/firiem. Medzi ďalšie faktory ovplyvňujúce počet uchádzačov o zamestnanie patria sezónnosť prác a z hľadiska celoeurópskeho je to situácia a kolapsy na európskych i svetových burzách. Obmedzené pracovné príležitosti poskytuje okresné sídlo Gelnica. Viac pracovných príležitostí je v neďalekých mestách - Košice, Prešov a Spišská Nová Ves, kam sú ľudia ochotní dochádzať za vyšším platovým ohodnotením a často sa aj presťahovať.

Graf 6 Celkový počet uchádzačov o zamestnanie v obci Kojšov v období rokov 2009 - 2014



Zdroj: ÚPSVaR Gelnica

Štruktúra nezamestnaných podľa stupňa dosiahnutého vzdelania je uvedená Tabuľke 12, podľa veku v Tabuľke 13, a podľa dĺžky nezamestnanosti (evidencie na úrade práce) v Tabuľke 14. Podľa stupňa dosiahnutého vzdelania bol v Kojšove najväčší počet nezamestnaných v rokoch 2007 až 2012 so vzdelaním SOU – vyučený. V nasledujúcich dvoch rokoch to boli nezamestnaní so vzdelaním SOU – bez maturity. Taktiež je zrejмый nízky počet nezamestnaných u uchádzačov s vyšším vzdelaním.

Tabuľka 12 Štruktúra nezamestnaných podľa stupňa dosiahnutého vzdelania

Štruktúra nezamestnaných podľa stupňa dosiahnutého vzdelania (2005 – 2014)								
	2007	2008	2009	2010	2011	2012	2013	2014
0 – Bez vzdelania	2	3	4	5	5	7	1	4
1 – Základné vzdelanie	14	14	13	12	10	13	14	10
2 – SOU vyučený	21	25	28	36	38	36	0	0

3 – SOU bez maturity	0	0	0	0	0	0	33	32
4 – SOU s maturitou	7	7	7	12	15	12	20	20
5 – Gymnázium	1	1	1	3	3	2	2	1
6 – SOŠ	2	2	1	7	7	7	0	0
7 – vyššie stredné vzdelanie	0	0	0	1	2	3	0	0
8 – VŠ	2	1	0	4	6	6	5	0
9 – vedecká výchova	0	0	0	0	0	0	0	0
<b>Spolu – počet nezamestnaných</b>	<b>49</b>	<b>53</b>	<b>54</b>	<b>80</b>	<b>86</b>	<b>86</b>	<b>75</b>	<b>67</b>

Zdroj: ÚPSVaR

Podľa vekových kategórií bolo v obci za sledované obdobie najviac nezamestnaných vo veku 20-29 rokov, teda pravdepodobne čerstvých absolventov stredných a vysokých škôl.

Z hľadiska dĺžky evidencie, pripadá najväčší počet uchádzačov o zamestnanie na evidovaných do 12 mesiacov.

Tabuľka 13 Štruktúra nezamestnaných podľa veku

Štruktúra nezamestnaných podľa veku (2005 – 2014)								
	2007	2008	2009	2010	2011	2012	2013	2014
Do 19 rokov	2	5	3	7	7	4	1	1
20-29 rokov	9	9	13	25	34	39	28	18
30-39 rokov	8	9	8	14	13	12	13	14
40-49 rokov	17	19	20	21	19	17	18	14
50 a viac	13	11	10	13	13	14	15	20
<b>Spolu – počet nezamestnaných</b>	<b>49</b>	<b>53</b>	<b>54</b>	<b>80</b>	<b>86</b>	<b>86</b>	<b>75</b>	<b>67</b>

Zdroj: ÚPSVaR

Tabuľka 14 Štruktúra nezamestnaných podľa dĺžky evidencie

Štruktúra nezamestnaných podľa dĺžky evidencie (2005 – 2014)								
	2007	2008	2009	2010	2011	2012	2013	2014
Do 12 mesiacov	18	29	24	49	50	46	41	40
13-24 mesiacov	4	3	6	6	11	21	16	13
Nad 24 mesiacov	27	21	24	31	25	19	18	14
<b>Spolu – počet nezamestnaných</b>	<b>49</b>	<b>53</b>	<b>54</b>	<b>80</b>	<b>86</b>	<b>86</b>	<b>75</b>	<b>67</b>

Zdroj: ÚPSVaR

### Podnikateľské subjekty

Podľa údajov Štatistického úradu SR bolo v obci v sledovanom roku (2014) registrovaných celkom 62 podnikateľských subjektov, z toho boli tri právnické osoby (firmy) a 59 fyzické osoby – podnikatelia (Tabuľka 9). Členenie PO podľa odvetvia ekonomickej činnosti (SK NACE) a počtu zamestnancov je zobrazené v Tabuľke 15.

Tabuľka 15 Podnikateľské subjekty (PO) podľa odvetvia ekonomickej činnosti

		Podnikateľské subjekty (PO) podľa odvetvia ekonomickej činnosti (2014)									
Odvetvie ekonomickej činnosti (SK NACE)	počet spolu	PO - podnikatelia									
		subjekty podľa počtu zamestnancov									
		?	0	1	2	3-4	5-9	25-49	50-99	500-999	
A pôdohospodárstvo	1				1						
B ťažba a dobývanie											
C priemyselná výroba	1								1		
D dodávka elektriny, plynu, pary											
E dodávka vody											
F stavebníctvo	1			1							
G veľkoobchod a maloobchod											
H doprava a skladovanie											
I ubytovacie a stravovacie služby											
J informácie a komunikácia											
K finančné a poisťovacie činnosti											
L činnosti v oblasti nehnuteľností											
M odb., vedecké a technické činnosti											
N administratívne a podporné služby											
verejná správa a obrana; povinné											
sociálne zabezpečenie											
P vzdelávanie											
Q zdravotníctvo a sociálna pomoc											
R umenie, zábava a rekreácia											
S ostatné činnosti											
<b>SPOLU</b>	<b>3</b>			<b>1</b>	<b>1</b>				<b>1</b>		

Zdroj: ŠÚ SR

V obci Kojšov pôsobí v rámci **poľnohospodárskej činnosti** jeden SHR: Marek Tchur (zmiešané hospodárstvo).

Poľnohospodárstvo v obci všeobecne nie je rozšírené, nakoľko tá sa nachádza v nepriaznivých klimatických podmienkach s nízkou bonitou pôdy. Ďalším faktorom, ktorý determinuje nedostatočný rozvoj poľnohospodárstva je nízka podpora miestnych producentov v oblasti poľnohospodárskej činnosti. Vhodnou by bola podpora investícií na modernizáciu poľnohospodárstva, investície do hmotného majetku a spracovania/uvádzania na trh a vývoja poľnohospodárskych výrobkov, a to najmä v oblasti živočíšnej výroby. Zabezpečí sa tak rozvoj obce či už z hľadiska zamestnanosti,

zachovávaní kultúrnych tradícií a zvykov, podpora sa miestne produkty, a to všetko povedie k celkovej propagácii obce v rámci regiónu a zlepšeniu kvality života jej obyvateľov.

**Lesy** spadajúce do LHC Kojšov a Gelnica obhospodarujú **Mestské lesy Košice – polesie Kojšov** (2 zamestnanci) a **Urbárska a Jakubiskova spoločnosť** a **Pozemkové spoločenstvo Kojšov** (2 zamestnanci). V obci tiež pôsobí **14 živnostníkov v oblasti lesného hospodárstva** a ostatných služieb v lesníctve. Vyťažená drevná hmota je určená na predaj mimo obce. Z dôvodu zastaranosti technologického vybavenia obecnej píly nie je možné v súčasnej dobe vykonávať efektívne spracovávanie časti vyťaženej drevnej hmoty priamo v obci. Vývoz drevnej hmoty cez obec v ročnom objeme cca 10 000 m<sup>3</sup> tak spôsobuje neúmerné zaťažovanie miestnych komunikácií. Celý LPF je tvorený ochrannými lesmi. V obci pôsobí **Poľovníckej združenie PZ Gelnica 1** (22 členov). Nakoľko obec disponuje vysokou lesnatosťou územia (**87% z celkovej výmery pôdneho fondu tvoria lesné pozemky**), v oblasti lesnej výroby je určitý predpoklad nárastu zamestnanosti, a to rozvojom malovýroby, týkajúcej sa hlavne spracovania dreva na obecnej píle a taktiež v ťažobnej a výrobnjej sfére v lesoch obhospodarovaných Mestskými lesmi Košice, v nadväznosti na históriu obce, kedy tesárstvo a drevorubačstvo boli hlavnými zamestnaniami obyvateľov.

Z hľadiska **priemyselnej výroby a ťažby**, v obci nenachádzame zastúpenie veľkých priemyselných podnikov. V obci sa nachádza novovybudovaný priemyselný park (dve samostatne stojace výrobné haly o rozlohe 2 x 490 m<sup>2</sup>), ktorý je v súčasnej dobe neobsadený.

Zoznam najvýznamnejších podnikateľských subjektov pôsobiacich v obci Kojšov je uvedený v prílohe v rámci **Formulára č. A 4 – Evidencia podnikateľských subjektov, ktorý tvorí samostatnú prílohu dokumentu PHSR.**

V obci Kojšov pôsobí niekoľko mimovládnych organizácií, zaoberajúcimi sa prevažne kultúrno-spoločenskými a verejno-prospešnými aktivitami. Zoznam neziskových organizácií a občianskych združení s ich základnými údajmi je uvedený v rámci **Formulára č. A 5 – Evidencia mimovládnych organizácií.**

### 2.3.9. Cestovný ruch, prírodné a kultúrno-historické atraktivity

Koncová poloha sídla je z hľadiska cestovného ruchu istou výhodou, nakoľko sa v obci zachovalo vidiecke osídlenie a príťažlivé prírodné prostredie s priaznivými mikroklimatickými podmienkami vhodnými na vybudovanie ozdravovne, resp. klimatických kúpeľov. Charakter rekreačnej obce dopĺňanú možnosti horolezectva v lokalite Turniská, pešej turistiky a cykloturistiky s možnosťou hrebeňových túr.

**Murovaná skala** sa nachádza na pravom brehu Kojšovského potoka (v smere do obce Kojšov). Ide o prevažne zalesnený a rozsiahly vápencový hrebeň s roztrúsenými bralami na dlhej rássoche so začiatkom na **Kojšovskej skale** (862 m n.m.). Na južnom svahu Murovanej skaly sa týčia **Turniská** (nazývané aj Turne), ktoré sú tu krajinársky najhodnotnejšie. Jedná sa o zoskupenie vápencových veží a brál. Najkrajším útvarom tohto zoskupenia je prírodný výtvar - mohutná skalná brána miestnymi obyvateľmi nazývaná **Klemba** (spisovne klenba) alebo aj **Turniský tunel**, ktorej výška je okolo 10 metrov. Tento útvar vznikol povrchovým zvetrávaním vápencov a je najväčším skalným tunelom na východnom Slovensku.

Chotár obce je súčasťou širšieho rekreačného zázemia miest Košice, Gelnica, Spišská Nová Ves a i.

Z kultúrneho hľadiska je zaujímavá **výstava 15 kompletných krojov** v reálnej veľkosti inštalovaná v interiéri tradičného **kojšovského kamenného domu**. Návštevníci tu môžu vidieť sviatočné a pracovné mužské, ženské a detské kroje z obce Kojšov zo začiatku 20. storočia. Výstavu dotvára množstvo tradičných pracovných nástrojov a doplnkov do domácnosti.

Obec má vysoký potenciál pre rozvoj vidieckeho cestovného ruchu, nakoľko sa nachádza v atraktívnom prostredí vidieckej krajiny, má bohaté kultúrne tradície a ľudové zvyky, ktoré sú udržiavané nielen obyvateľmi, ale aj pôsobením občianskeho združenia **ULIJANA** z Kojšova.

V obci sa nachádza **Drevenica pod Kojšovskou hoľou** - novopostavená drevená chata (drevenica) max. pre 10 osôb (8 lôžok s možnosťou 1x2, 1x2, 1x4), s celoročnou prevádzkou. Ubytovaní návštevníci majú k dispozícii kuchynku, WC, sprchy, otvorenú a zatvorenú terasu s kozubom s možnosťou opekania.

V rámci cestovného ruchu a spoluprácou s miestnymi poľnohospodármi a aktívnymi občanmi je možné v obci využiť vhodný **agrárny potenciál podhorského prostredia** aj na agroturistiku, ktorá by zahŕňala činnosti ako:

- a) zber lesných plodov s možnosťou ich konzervovania,
- b) zber liečivých rastlín a ich sušenie,
- c) možnosť jazdy na koni,
- d) ovčiarska výroba, spracovanie mlieka, syra,
- e) zber ovocia a zeleniny,
- f) starostlivosť o domáce zvieratá a život pri vidieckom dome.

Prínosy vidieckej turistiky a agroturistiky by znamenali pre obec z hľadiska ekonomiky hlavne zlepšenie príjmov, tvorbu zamestnaní, predaj vlastných výrobkov; z hľadiska sociálneho je to predpoklad rozširovania služieb, kultúrnej výmeny a zvýšenia kultúrnej identity a hrdosti ľudí. Celkovo ide o zvýšenie životnej úrovne miestneho obyvateľstva a možnosť rozvoja infraštruktúry cestovného ruchu.

Samostatnú jednotku v rámci cestovného ruchu predstavuje **lyžiarske stredisko Kojšovská hoľa – Skipark Erika**, prístupné prevažne sedačkovou lanovkou z rekreačného strediska pri Zlatej Idke a pešou turistikou aj z obce Kojšov. V blízkosti vrcholu Kojšovskej hole sa nachádza **turistická chata Erika**.

**Kojšovskú hoľu – vrchol (1246 m n. m.)** navštevujú turisti počas celého roka, láka ich členitosť terénu v danej nadmorskej výške v spojení s krásnou prírodou a výhľadom na široké okolie, predovšetkým na Vysoké Tatry. Turisti sa tu môžu občerstviť v neďalekej čajovni Katka nachádzajúcej sa pod Kojšovskou hoľou.

V rámci rozvoja celoročnej prevádzky rekreačného strediska na Kojšovskej holi sa do budúcnosti počíta s dopravnou väzbou na obec Kojšov.



### 2.3.10. Hospodárenie obce

Záverečný účet obce za rok 2015 prezentuje výsledok rozpočtového hospodárenia bez finančných operácií ako prebytok v sume 4 195,09 EUR, pričom prebytok bežného rozpočtu bol 29 199,74 EUR a prebytok kapitálového rozpočtu bol 52 828,78 EUR.

Základným nástrojom finančného hospodárenia obce Kojšov bol **rozpočet obce na rok 2015**:

Príjmy celkom	498012,43
Výdavky celkom	493817,34
<b>Rozpočet prebytkový</b>	<b>4195,09</b>

Z toho:

Bežné príjmy	289 461,25
Bežné výdavky	260 261,51
<b>Prebytok / schodok bežného rozpočtu</b>	<b>29 199,74</b>
Kapitálové príjmy	130 021,01
Kapitálové výdavky	77 192,23
<b>Schodok/prebytok kapitálového rozpočtu</b>	<b>52 828,78</b>
Príjmové finančné operácie	78 530,17
Výdavkové finančné operácie	156 363,60
<b>Hospodárenie z fin. operácií</b>	<b>- 77 833,43</b>

Bilancia aktív a pasív k 31.12.2015

#### Aktíva

Názov	ZS k 1.1.2015	KZ k 31.12.2015
<b>Neobežný majetok spolu</b>	<b>3 789 769,56</b>	<b>3 596 827,79</b>
z toho:		
Dlhodobý nehmotný majetok	-	-
Dlhodobý hmotný majetok	3 681 789,74	3 488 847,97
Dlhodobý finančný majetok	107 979,82	107 979,82
<b>Obežný majetok spolu</b>	<b>213 975,63</b>	<b>13 834,56</b>
z toho:		
Zásoby	41,25	4,27
Zúčtovanie medzi subjektmi VS	137 919,86	0
Pohľadávky	10 024,62	9 029,43
Finančný majetok	65 989,90	4 800,86
<b>Prechodné účty aktív</b>	<b>-</b>	<b>-</b>
<b>SPOLU</b>	<b>4 003 745,19</b>	<b>3 610 662,35</b>

#### Pasíva

Názov	ZS k 1.1.2015	KZ k 31.12.2015
<b>Vlastné imanie</b>	<b>911 151,26</b>	<b>1 076 584,61</b>
z toho:		

Nevysporiadaný výsledok hospodárenia minulých rokov	926 716,68	1 074 255,26
Výsledok hospodárenia za účtovné obdobie	- 15 565,42	2 329,35
<b>Závazky</b>	<b>627 236,40</b>	<b>283 070,67</b>
z toho:		
Rezervy	36 401,26	1 200
Zúčtovanie medzi subjektmi VS	0	0
Dlhodobé záväzky	181 513,90	167 593,43
Krátkodobé záväzky	15 819,48	19 291,72
Bankové úvery a výpomoci	393 501,76	94 985,52
<b>Prechodné účty pasív</b>	<b>-</b>	<b>-</b>
<b>SPOLU</b>	<b>1 538 387,66</b>	<b>1 359 655,28</b>

V roku 2015 došlo k zvýšeniu hodnoty dlhodobého majetku obce Kojšov z dôvodu ukončenia projektov: „Regenerácia centra obce Kojšov“ a „Rozšírenie kamerového systému v obci Kojšov“.

V roku 2015 došlo k zníženiu záväzkov obce Kojšov z dôvodu uzatvorenia dohody medzi poskytovateľom finančnej výpomoci a obcou a z dôvodu výrazného splatenia záväzkov obce.

### Finančné zdravie obce Kojšov podľa spoločnosti INEKO

Spoločnosť INEKO hodnotí finančné zdravie obcí a VÚC podľa rôznych ukazovateľov. Finančné zdravie obce vypovedá o tom, do akej miery je hospodárenie udržateľné a hospodárenie spôsobuje, alebo nespôsobuje obci problémy. Finančné zdravie je vyjadrené číslom v intervale 0 (najhoršie) až 6 (najlepšie), nezávislé od roku, a počíta sa kombináciou piatich vybraných indikátorov finančnej stability: Základnej bilancie, Dlhovej služby, Celkového dlhu, Zväzkov neuhradených 60 a viac dní po lehote splatnosti a Okamžitej likvidity. Celkové finančné zdravie obce sa počíta ako vážený priemer zo skóre, ktoré dosiahla každá z piatich zložiek - Celkový dlh, Dlhová služba, Závazky aspoň 60 dní po splatnosti, Okamžitá likvidita a Základná bilancia. Všetky zložky okrem Celkového dlhu majú váhu 1, Celkový dlh - má váhu 2.

Skóre za "dlhovú službu" v rámci finančného zdravia sa počíta v dvoch krokoch. V prvom kroku sa vypočíta vážený priemer hodnôt dlhovej služby za najnovší dostupný rok a tri roky, ktoré mu predchádzali, s váhami postupne 4, 3, 2 a 1. Ak nie je skóre za niektoré z týchto rokov dostupné, príslušný rok sa neberie do úvahy. V druhom kroku sa pre túto priemernú hodnotu dlhovej služby vypočíta jej skóre v intervale 0 až 6, presne podľa metodiky pre výpočet skóre indikátora finančnej stability Dlhová služba.

Zdroj údajov: [www.hospodarenieobci.sk](http://www.hospodarenieobci.sk)

## Kojšov



### 2.3.11. Ex-post hodnotenie obdobia 2007-2013

Miestna samospráva obce Kojšov v období rokov 2007 až 2015 postupovala podľa cieľov stanovených v dokumente „**Podrobná stratégia ekonomického rozvoja Hnileckej doliny**“, ktorý bol vypracovaný Technickou univerzitou v Košiciach za finančnej podpory Nadácie otvorenej spoločnosti OSF pre skupinu obcí a miest Gelnického okresu (mikroregión Dolný Spiš). Zoznam projektových zámerov je uvedený v Tabuľke 16, a zoznam zrealizovaných projektov je uvedený v Tabuľke 17.

Tabuľka 16 Projektové zábery obce Kojšov v rámci dokumentu „Podrobná stratégia ekonomického rozvoja Hnileckej doliny“

Obec	Názov projektového zámeru	Žiadateľ a partneri	Vyhodnotenie
Kojšov	Rekonštrukcia miestnych komunikácií	Obec Kojšov	doplniť
	Výstavba kanalizácie	Obec Kojšov , vodárenská spoločnosť	Zrealizované na 95%
	Výstavba nájomných bytov	Obec Kojšov	nezrealizované
	Rekonštrukcia a modernizácia predškolských zariadení	Obec Kojšov	nezrealizované
	Výstavba ubytovacích zariadení na súkromí	Obec Kojšov, podnikatelia,	Zrealizované na 20%
	Rozvoj prímestskej turistiky	Obec Kojšov, podnikatelia, mimovládne organizácie	nezrealizované
	Turistické a cykloturistické trasy	Obec Kojšov, podnikatelia, mimovládne organizácie	nezrealizované
	Rozvoj pestovania, húb, lesných plodov, chov rýb a rakov	Obec Kojšov, podnikatelia,	nezrealizované
	Ekofarmy	Obec Kojšov , podnikatelia	nezrealizované
	Podpora a rozvoj MSP na báze spracovanie dreva a kovovýroby	Obec Kojšov , podnikatelia	nezrealizované
	Prepojenie s lyžiarskym strediskom Erika	Obec Kojšov , podnikatelia	nezrealizované
	Rekonštrukcia kultúrnych a športových objektov	Obec Kojšov	Čiastočne zrealizované
	Rekonštrukcia a modernizácia školy v prírode	Obec Kojšov	nezrealizované

Zdroj: „Podrobná stratégia ekonomického rozvoja Hnileckej doliny“

Tabuľka 17 Prehľad zrealizovaných projektov v období rokov 2007-2015 prostredníctvom NFP z EÚ, dotácií zo štátneho rozpočtu a z vlastných zdrojov obce Kojšov

Zdroje financovania	Názov projektu	Celková čiastka v EUR	
		NFP/dotácia	Vlastné zdroje
Envirofond	Výstavba kanalizácie 2008	132 775	6 998
Envirofond	Výstavba kanalizácie 2009	187 548	9 377

SARIO	Priemyselný park – pília Kojšov	1 513 642	80 000
Envirofond	Intenzifikácia ČOV	60 000	3 000
PPA	Rekonštrukcia miestnych komunikácií v obci Kojšov	259 920	13 680
Úrad vlády	Revitalizácia parku pri obecnom úrade	6 300	6 700
PPA	Most cez Kojšovský potok v Kojšove	135 660	7 140
Envirofond	Sanácia havarijného zosuvu	40 880	2 044
SAŽP	Úprava a revitalizácia priestranstva pri miestnom cintoríne	5 000	1 500
Envirofond	Rekonštrukcia vodovodu	10 000	500
MFSR	Výmena okien a rekonštrukcia priestorov OcÚ	9 000	1 800
MPaRVSR	Regenerácia centra obce Kojšov	238 800	12 500
MINV	Rozšírenie kamerového systému v obci Kojšov	5 000	1 250

Zdroj: Obec Kojšov

V rámci analýzy bolo vykonané aj Ex-ante hodnotenie - stav projektovej pripravenosti projektov k termínu vypracovania PHSR, s cieľom analyzovať súčasný stav pripravenosti investičných zámerov a možnosti ich financovania z rôznych zdrojov.

V obci Kojšov k termínu vypracovania PHSR boli spracované a podané tri projektové zámery (ŽoNFP). Podrobnosti k pripravovaným investičným aktivitám sú uvedené vo **Formulári č. A 7 - Ex-ante hodnotenie – stav projektovej pripravenosti k termínu spracovania PHSR**, ktorý tvorí samostatnú prílohu dokumentu PHSR.

## 1.2. ANALÝZA VONKAJŠIEHO PROSTREDIA

### 1.2.1. Analýza väzieb územia obce Kojšov

Obec Kojšov je koncovou obcou, no z pohľadu prírodných daností a rozvoja CR má jedinečnú geografickú polohu v atraktívnom vidieckom prostredí. Podľa regionalizácie CR územie obce spadá do Spišského regiónu cestovného ruchu s vynikajúcimi prírodnými podmienkami a perspektívou formovania sa na úrovni medzinárodného významu. Vďaka svojej polohe v tichom prostredí vidieckeho osídlenia a atraktívnej prírody, je obľúbeným relaxačným zázemím pre chalupárov, turistov a návštevníkov najmä z Košíc a iných veľkých miest či okolitých obcí.

V rámci **okresu Gelnica** je obec Kojšov súčasťou **Košického samosprávneho kraja**. Susedí s okresmi Spišská Nová Ves, Rožňava, Košice-okolie v rámci Košického samosprávneho kraja a s okresom Prešova v rámci Prešovského samosprávneho kraja. **Okres Gelnica zahrňuje 20 obcí, z toho 1 mesto a rozprestiera sa na 584,43 km<sup>2</sup>, kde žije 28 440 obyvateľov.**

Obec Kojšov sa nachádza 13,5 km od okresného centra Gelnica. Mesto je centrom regionálneho významu v rámci tretej skupiny a druhej podskupiny KURS 2001. Vzhľadom na svoju veľkosť je obec

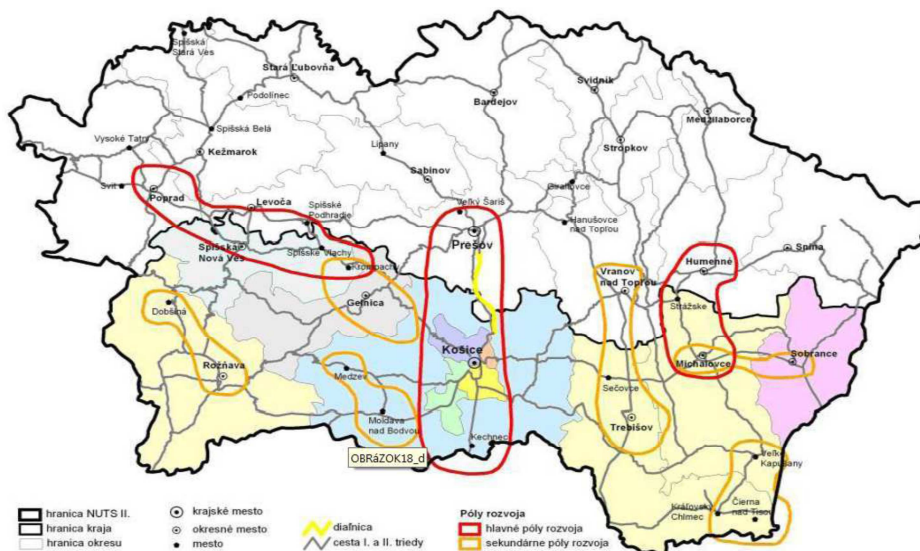
úzko spätá a závislá od svojho okolia. Taktiež svoj regionálny rozvoj plánuje v súlade s možnosťami a obmedzeniami v rámci okresu, nie individuálne.

Najväčší vplyv z hľadiska dochádzky do zamestnania na obec Kojšov majú mestá Košice, Prešov, Gelnica, popr. susedné obce Veľký Folkmar a Margecany, v ktorých pracuje podstatná časť obyvateľov obce.

Okres Gelnica **skončil v Indexe regionálneho podnikateľského prostredia na poslednom 79. mieste.** Z mála konkurenčných výhod prečnieva iba dostupnosť voľnej pracovnej sily. Vysoká nezamestnanosť v regióne negatívne reaguje na ponuku pracovného trhu - chýbajú hlavne kvalifikovaní pracovníci, ktorí odchádzajú za lepšími podmienkami za hranice okresu. Okres Gelnica má taktiež najhoršiu úroveň technológií na Slovensku. Najmenej sa tu využívajú motorové vozidlá. Najslabšia je úroveň vzdelania a znalosť cudzích jazykov. Úroveň konkurencie v priemysle a službách je najnižšia v štáte. Bariéry na zlepšenie podnikateľského prostredia sú tu najväčšie a okres má najmenej perspektívny potenciál rozvoja. Najväčším problémom je lokálna izolovanosť, lebo hoci leží v blízkosti významných trás (budúca diaľnica zo Žiliny do Prešova; plánovaná rýchlostná spojka z maďarskej po poľskú hranicu vedúcu cez Košice a Prešov) trpí hornatým profilom a zanedbanými miestnymi komunikáciami. Problémom je i dedičstvo z minulosti, nakoľko okres bol strediskom železnorudného baníctva a strojárkej výroby. Dnes sa už neťaží a obmedzené sú i kapacity iných výrobných podnikov. Regiónu chýbajú impulzy na ďalší rozvoj. Trpí vysokou nezamestnanosťou, ale najhoršie je to, že veľký podiel nezamestnaných nemá prácu dlhodobú a neprejavuje ochotu si ju nájsť. Pre potenciálnych zamestnávateľov je tu teda ťažko dostupná kvalifikovaná i nekvalifikovaná pracovná sila. Ani rekvalifikačné kurzy túto situáciu nezlepšujú lebo vedú k školeniam v málo žiadaných profesiách. Riešením by mohlo byť ciele sústredenie finančných prostriedkov na podporu malých a stredných podnikov. Budovanie cestných – nosných dopravných spojení zasiahne región priamo alebo sprostredkovane, čo môžu obce využiť na pritiaženie investorov z rozvíjajúceho sa Prešova, či Košíc. Dôležité je zosúladiť programy rekvalifikácií s potrebami perspektívnych investorov. Samosprávy môžu tiež hľadať námety na rozvojové scenáre v spolupráci s okolitými okresmi.

Východiskovým dokumentom na riešenie územnej koncentrácie pre rozhodovanie o umiestňovaní Európskych štrukturálnych a investičných fondov je rozvoj územia sídelnej štruktúry definovanej v Konceptii územného rozvoja Slovenska 2001 (KURS) v znení zmien a doplnkov č.1 KURS 2011, s definíciou centier a ťažísk osídlenia. Závazná časť KURS v znení KURS 2011 – zmeny a doplnky č.1 KURS 2001, vyhodnotila dodržiavanie zásad a regulatív, ktoré boli schválené uznesením vlády Slovenskej republiky č. 1033 z 31. októbra 2001. V oblasti celoštátnych a nadregionálnych súvislostí usporiadania územia, osídlenia a rozvoja sídelnej štruktúry týkajúcich sa okresu Gelnica, sa jedná o podporovanie rozvoja centier tretej skupiny, ktoré tvoria jej druhú podskupinu, medzi ktorými je zaradený aj okres Gelnica. V tomto zmysle ide o podporu gelnického ťažiska osídlenia a podporu rozvojovej osi druhého stupňa **Hornádska rozvojová os: Spišský Štvrtok – Spišská Nová Ves – Krompachy – Košice** (v úseku Gelnica – Košice ako komunikačno-sídelnú os). Okres bol ďalej, v zmysle KURS 2001 a v rámci hospodárskej a sociálnej infraštruktúry a územného rozvoja Slovenska, postihnutý recesiou v poľnohospodárstve, kde pracovala značná časť obyvateľov. Absencia výrobných základov, jej malá diverzifikácia, nedostatočné infraštruktúrne napojenie vidieckych priestorov, výrazná miera nezamestnanosti a poloha mimo hlavných dopravných trás sú dôsledkom podpriemernej rozvinutosti hospodárskej a sociálnej infraštruktúry. V priebehu histórie bol okres Gelnica vždy okrajom záujmu, nemal významnú dopravnú polohu, ani vhodné prírodné podmienky na

rozvoj poľnohospodárstva, nerozvinuli sa tu výrobné aktivity, mal (a čiastočne si zachoval) nadpriemernú natalitu a vyznačoval sa migráciou obyvateľov do väčších miest mimo okres. Práve jeho „periférna“ poloha v rámci iných územných celkov nevyvolávala potreby napojenia jeho centier na hlavné ekonomické, dopravné, infraštruktúrne a iné siete Slovenska.



Zdroj: PHSR KSK 2015 - 2022 - Príloha č. 1 Podrobná analýza Košického kraja

Obec Kojšov je zahrnutá do územia sekundárneho pólu rozvoja. Najbližším centrom osídlenia prvého stupňa je mesto Košice, ktoré je najvýznamnejším centrom Karpatského euroregiónu.

#### Členstvo obce Kojšov v lokálnych, regionálnych a celonárodných záujmových združeniach a občianskych združeniach:

- ZMOS – Združenie miest a obcí Slovenska, Bezručova 9, 811 09 Bratislava
- ZMOHR – Združenie miest a obcí Hnileckého regiónu, Obchodná 7, 055 01 Margecany
- MAS HNILEC, o.z., Obchodná 7, 055 01 Margecany

#### 1.2.2. Identifikácia hlavných vonkajších faktorov rozvoja územia

Pri plánovaní rozvoja, riešení problémov a výziev konkrétneho územia je dôležité rešpektovať nielen vnútorný potenciál a aktuálny stav územia, ale taktiež rôznorodé vonkajšie faktory, ktoré môžu v aktuálnom čase alebo neskôr v budúcnosti vplývať na dané územie či už s pozitívnym, alebo negatívnym dopadom. Jedná sa predovšetkým o tie faktory, ktoré nie je možné vlastnými silami ovplyvniť ale je nevyhnutné ich vopred predvídať, pretože môžu zásadným spôsobom ovplyvniť naplánovaný budúci rozvoj. Je dôležité rešpektovať faktory rozvoja nastavené pre celkový rozvoj SR a tiež rozvoj dotknutého regiónu, ktorého súčasťou je riešené územie. Plánovať rozvoj svojho územia v rozpore s nadradenými faktormi rozvoja predstavuje vysoké riziko a ohrozenie budúcej realizácie miestnych rozvojových projektov a následné dosiahnutie nastavených cieľov. Okrem toho je dôležité

monitorovať aktuálny stav a prípadne predvídať tendencie v smerovaní budúceho vývoja situácie v politickom, legislatívnom, finančnom, sociálnom a technologickom prostredí vonkajších vplyvov.

Výhodou je predvídať budúce zmeny a vytvárať vopred preventívne opatrenia pre zamedzenie alebo znížovanie ich negatívnych dopadov na rozvojové aktivity v dotknutom území. Existuje taktiež samostatné prostredie prírodných javov, ktoré by bolo možné pomenovať aj tzv. „vplyvom vyššej moci“, ktoré je ťažko predvídať avšak dôsledky môžu mať dlhodobý nepriaznivý dopad na územie – to môžu byť napr. extrémny počasie, záplavy, kalamity, lesné požiare a pod.

Slovensko ako členský štát Európskej únie musí rešpektovať a prispôsobovať svoje rozvojové ciele a zámery spoločnej európskej stratégie **Európa 2020**, ktorá stanovuje 5 cieľov pre EÚ do roku 2020:

**1. Zamestnanosť**

- Zvýšiť mieru zamestnanosti obyvateľov vo veku 20 – 64 rokov na 75%.

**2. Výskum a vývoj**

- Zvýšiť úroveň investícií do výskumu a vývoja na 3% HDP.

**3. Zmena klímy a energetická udržateľnosť**

- Znížiť emisie skleníkových plynov o 20% oproti úrovniam z roku 1990.
- Získavať 20% energie z obnoviteľných zdrojov.
- Dosiahnuť 20% nárast efektívnosti vo využívaní energie.

**4. Vzdelávanie**

- Zníženie miery predčasného ukončenia školskej dochádzky pod 10%.
- Min. 40% podiel obyvateľov vo veku 30 – 34 rokov s ukončeným vysokoškolským vzdelaním.

**5. Boj proti chudobe a sociálnemu vylúčeniu**

- Min. o 20 mil. znížiť počet osôb, ktorým hrozí chudoba a sociálne vylúčenie.

Stratégia zároveň identifikovala nové mechanizmy na povzbudenie rastu a tvorby pracovných miest. Bližšie sa im venuje v **siedmych hlavných iniciatívach**:

**Inteligentný rast**

- Digitálna agenda pre Európu
- Inovácia v Únii
- Mládež v pohybe

**Udržateľný rast**

- Európa efektívne využívajúca zdroje
- Priemyselná politika vo veku globalizácie

**Inkluzívny rast**

- Program pre nové zručnosti a nové pracovné miesta
- Európska platforma na boj proti chudobe

Európska komisia zohľadnila tieto priority pre dosiahnutie dlhodobého rastu pre celú EÚ a v súčasnosti smeruje viac ako 30% rozpočtu EÚ do Európskeho fondu regionálneho rozvoja (EFRR), Európskeho sociálneho fondu (ESF) a Kohézneho fondu (KF). Tieto nástroje, známe ako štrukturálne fondy, pomáhajú zabezpečiť efektívne investovanie finančných prostriedkov s cieľom podporovať inteligentný, udržateľný a inkluzívny rast predovšetkým v zaostávajúcich členských štátoch EÚ.

Financovanie z prostriedkov EÚ podporuje:

- vytváranie väčšieho počtu pracovných miest a zvyšovanie ich kvality,
- rozvoj nových technológií,
- špičkový výskum,
- vysokorýchlostný prístup na internet,
- inteligentnú dopravnú a energetickú infraštruktúru,
- energetickú efektívnosť a využívanie obnoviteľných zdrojov energie (OZE),
- rozvoj podnikania a
- zručnosti a odbornú prípravu.

Na rozvoj vidieckych oblastí v rámci EÚ sa zameriava politika rozvoja vidieka EÚ, ktorá je súčasťou spoločnej poľnohospodárskej politiky EÚ (SPP). V súlade so stratégiou Európa 2020 a celkovými cieľmi politiky SPP boli pre rozvoj vidieka stanovené 3 dlhodobé strategické ciele:

1. podporovať konkurencieschopnosť poľnohospodárstva,
2. zabezpečiť udržateľné hospodárenie s prírodnými zdrojmi a opatrenia v oblasti klímy a
3. dosiahnuť vyvážený územný rozvoj vidieckych hospodárstiev a komunít vrátane vytvárania a udržiavania pracovných miest.

Rozvoj vidieckych oblastí v jednotlivých členských štátoch EÚ je realizovaný prostredníctvom národných programov rozvoja vidieka, ktoré by mali rešpektovať nasledovné spoločné priority EÚ:

- podporovať prenos znalostí a inovácie v poľnohospodárstve, lesnom hospodárstve a vidieckych oblastiach,
- zvyšovať životaschopnosť a konkurencieschopnosť všetkých typov poľnohospodárstva a propagovať inovačné technológie a udržateľné hospodárenie,
- podporovať organizáciu potravinového reťazca, dobré životné podmienky zvierat a riadenie rizík v poľnohospodárstve,
- obnovovať, zachovávať a posilňovať ekosystémy súvisiace s poľnohospodárstvom a lesníctvom,
- podporovať efektívne využívanie zdrojov a prechod na nízkouhlíkové hospodárstvo odolné voči zmenám klímy a
- podporovať sociálne začlenenie, znižovanie chudoby a hospodársky rozvoj vo vidieckych oblastiach.

Finančné prostriedky EÚ zamerané na rozvoj vidieka sú zabezpečené z Európskeho poľnohospodárskeho fondu pre rozvoj vidieka (EPFRV). Spolu so štrukturálnymi fondmi EÚ (EFRR, ESF a KF) a Európskym námorným a rybárskym fondom (ENRF) spoločne predstavujú európske štrukturálne a investičné fondy (ESIF). Z týchto fondov bude podpora EÚ na Slovensku financovaná prostredníctvom nasledovných operačných programov:

- OP Výskum a inovácie
- OP Integrovaná infraštruktúra,



- OP Ľudské zdroje,
- OP Kvalita životného prostredia
- Integrovaný regionálny OP,
- OP Efektívna verejná správa,
- OP Technická pomoc,
- Program rozvoja vidieka a
- OP Rybné hospodárstvo.

Medzi hlavné faktory rozvoja na národnej úrovni patria odporúčania a záväzky vyplývajúce z členstva SR v Európskej únii, ktoré sa stávajú súčasťou národnej legislatívy a prenášajú sa do programových dokumentov štátu. V rámci aktuálnej prípravy rozvoja územia je potrebné rešpektovať nasledovné odporúčania Európskej komisie, ktoré boli Slovensku predložené k programu stability SR.

- Dodržiavať požiadavky Paktu stability a rastu a udržiavať HDP v súlade so stanovenými cieľmi a zohľadňovať prípadné nepriaznivé hospodárske podmienky. Pokračovať v opatreniach dlhodobej udržateľnosti verejných financií s dôrazom na oblasť zdravotníctva (racionalizácia nemocničnej starostlivosti a riadenia a posilňovanie primárnej starostlivosti o zdravie obyvateľstva).
- Zlepšovať efektívnosť daňovej politiky so zameraním na posilňovanie kapacít auditu a výberu daní. Zamerať sa na efektivitu zdaňovania nehnuteľností a prepojiť základ zdanenia nehnuteľností na skutočnú trhovú hodnotu nehnuteľností.
- Zvýšiť nezávislosť verejnej služby a zlepšiť riadenie ľudských zdrojov vo verejnej správe. Zamerať sa na posilňovanie analytickej kapacity verejných inštitúcií, prijímať opatrenia na boj proti korupcii a zvýšiť efektívnosť a kvalitu súdneho systému a verejného obstarávania.
- Zavádzať opatrenia pre zlepšenie podnikateľského prostredia s dôrazom na malé a stredné podniky. Zamerať sa na lepšie fungovanie trhu s energiou a preskúmať faktory vplyvajúce na vysoké sieťové poplatky za elektrinu s dôrazom pre priemyselných odberateľov. Naďalej rozvíjať energetické prepojenia so susednými krajinami.
- Zamerať sa na riešenie dlhodobej nezamestnanosti s dôrazom na mladých ľudí (preventívne opatrenia) a ženy s rodinnými povinnosťami (zamerať sa na zariadenia starostlivosti o deti do troch rokov). Využívať nástroje podpory zamestnávania ako sú aktivačné práce, druhá šanca na vzdelanie, individuálne prispôsobovanie odborného vzdelávania s dôrazom na kvalitu. Zvýšiť kapacitu verejných služieb zamestnanosti so zameraním na správu prípadov, personalizované poradenstvo, aktiváciu nezamestnaných a posilniť prepojenie medzi aktiváciou a sociálnou pomocou.
- Zvyšovať kvalitu vyučovania na školách a zlepšovať učebné výsledky žiakov a študentov. Odborné vzdelávanie a prípravu poskytovať priamo na pracoviskách. Prispôbiť vytváranie študijných programov priamo orientovaných na výkon povolania. Zamerať sa na zvyšovanie kvality vedeckej základne a prepájať účinné odovzdávanie poznatkov z vedy a výskumu pre akademickú obec.
- Vytvárať systémové opatrenia pre zlepšenie prístupu ku kvalitnému a inkluzívnemu predškolskému a školskému vzdelávaniu marginalizovaných skupín vrátane rómskych komunít a vytvárať podmienky pre ich širšiu účasť na odbornej príprave a vyššom vzdelávaní.

Zároveň pre SR vyplýva povinnosť dodržiavať záväzky k stanoveným termínom, ktoré jej vyplynuli pri vstupe do Európskej únie a to predovšetkým zamerané na zvyšovanie dostupnosti miestneho obyvateľstva ku kvalitnej pitnej vode prostredníctvom budovania verejných vodovodov a zvyšovanie počtu obyvateľov napojených na kanalizáciu prostredníctvom budovania verejných kanalizácií a čistiarní odpadových vôd. Rozvoj v týchto oblastiach infraštruktúry bude preto patriť medzi podporované priority v závislosti od veľkosti územných aglomerácií a v závislosti od plánovacích dokumentov na regionálnej úrovni.

Ďalšiu oblasť predstavuje spoločné úsilie členských štátov EÚ znižovať emisie skleníkových plynov v záujme dosiahnutia záväzku EÚ znížiť emisie skleníkových plynov do roku 2020 o 20%. Podporované budú rôzne ekologicky zamerané projekty spojené s využívaním obnoviteľných zdrojov energií alebo využívanie alternatívnych materiálov a technológií zameraných na zvyšovanie energetickej efektívnosti nielen v oblastiach ako doprava a priemysel ale tiež v poľnohospodárstve a lesníctve.

Realizácia národných projektov elektronizácie verejnej správy a rozvoja elektronických služieb bude spolu so zavádzaním inovácií a IKT a postupným zvyšovaním prístupnosti k širokopásmovému internetu aj vo vidieckych oblastiach vytvárať podmienky pre efektívny a kvalitný výkon služieb verejnej správy i samosprávy.

Národné projekty výstavby diaľnic, rýchlostných ciest vrátane postupnej modernizácie železničnej dopravy otvoria dlho očakávané kvalitné dopravné prepojenie východu a západu Slovenska. Východ SR s blízkym prepojením na Maďarsko, Poľsko a Ukrajinu tak konečne bude môcť ponúknuť investične zaujímavý potenciál vhodný aj pre významných tzv. strategických investorov, ktorí vytvárajú nové a dlhodobé stále pracovné príležitosti. Spolu so zámerom preferovať plánované investičné parky zameriavať sa na inovácie a informačné a komunikačné technológie s vysokou pridanou hodnotou môžu sa v okolí mesta Košice vytvárať vysoko kvalifikované pracovné miesta, ktoré môžu zastaviť dlhodobý odliv kvalifikovanej pracovnej sily a mladých ľudí z východu na západ.

### **1.2.3. Vplyv vonkajšieho prostredia na vývoj situácie v území**

Konkrétny vplyv vonkajšieho prostredia na všestranný rozvoj miestneho územia predovšetkým z pohľadu miestnej samosprávy je značný a je možné ho rozdeliť do niekoľkých kategórií. Identifikácia a rozdelenie jednotlivých vplyvov pomôže tvorcom stratégie predvídať budúci možný vývoj situácie (hlavne ten nepriaznivý) a v rámci svojich možností sa naň pripraviť resp. prijať preventívne opatrenia na zmiernenie prípadných negatívnych dopadov.

Definovaniu cieľov a vhodnej cesty k ich naplneniu, predchádza strategická analýza - identifikácia a zhodnotenie všetkých relevantných faktorov ovplyvňujúcich vývoj územia. Je teda potrebné dôkladne preskúmať či už vnútorné alebo vonkajšie prostredie, keďže na každý subjekt pôsobia priamo alebo nepriamo aj vonkajšie vplyvy. Najčastejšou metódou, ktorá prezentuje výsledky v maticovej schéme je matica STEEP. Ide o nástroj syntetický, ktorý zhromažďuje výstupy a závery predchádzajúcich analýz – analytickej časti, auditu zdrojov. Výsledky sú následne implementované do danej matice (Tabuľka 18).

Na rozvoj miestneho územia môžu vplývať rôzne vonkajšie faktory, ktoré je možné zhrnúť do nasledovných spoločných oblastí:

- sociálna,

- technologická,
- ekonomická,
- ekologická,
- politická a
- hodnotová.

Tabuľka 18 STEEP analýza obce Kojšov

Sociálna oblasť	Technologická oblasť	Ekonomická oblasť
Zmeny populácie – starnutie obyvateľstva, vyludňovanie vidieka, odchod mladých a kvalifikovaných ľudí za prácou, vzdelaním, službami	Rozvoj zameraný na široké využívanie IKT, inovácií, kreatívneho priemyslu, moderných alternatívnych technológií	Podpora z fondov EÚ na realizáciu investičných i neinvestičných rozvojových projektov pre verejný, súkromný i neziskový sektor
Zvyšovanie vzdelanostnej, kvalifikačnej a odbornej úrovne žiakov, študentov a obyvateľov	Pokryvanie vidieckych oblastí širokopásmovým pripojením na internet a elektronizácia služieb verejnej správy a samosprávy	Národné dotačné a kompenzačné programy v rôznych oblastiach (i na rozvoj vidieckeho CR a agroturistiky)
Pokles výroby u dominantných zamestnávateľov v regióne a s tým spojený pokles príjmov alebo hromadné prepúšťania	Rozvoj priemyselných a technologicky vyspelých (High –Tech) parkov s vyššou pridanou hodnotou	Obmedzená podpora štátu pre malých a stredných podnikateľov a vysoká odvodová zaťaženosť brzdiaca ďalší rozvoj podnikania
Prehlbujúca sa chudoba a sociálna vylúčenosť marginalizovaných a neprispôsobivých skupín, nárast sociálnej ohrozenosti mládeže	Zvyšovanie dostupnosti k technológiám využívajúcich obnoviteľné zdroje energií aj pre fyzické osoby a nárast ich individuálneho využívania na vidieku	Postupujúca výstavba diaľnic smerom na východ SR a postupný príchod významných investorov bližšie k východu republiky
Špecializované účelové dotačné programy EÚ a SR (napr. zamestnávanie mladých ľudí, aktivačné práce a pod.)	Podpora prenosu vedeckých a výskumných poznatkov do praxe (poľnohospodárstvo, lesníctvo, rozvoj vidieka)	Podpora štátu pri výrobe a predaji miestnych a regionálnych výrobkov, potravín a produktov
Migračné vlny – hromadné sťahovanie národov za prácou z vojnových a chudobných oblastí do krajín EÚ	Postupné ukončovanie éry využívania uhľohydrátov na báze tradičných palív a prechod k alternatívnym zdrojom energií	Prehlbujúca sa kríza v rámci Európskej únie – finančná, ekonomická – vplyv na stabilitu bánk, meny i priemyselnej výroby
Ekologická oblasť	Politická oblasť	Hodnotová oblasť
Podpora a preferovanie ekologických projektov, využívania OZE, zvyšovanie energetickej efektívnosti, nakladania s odpadmi a pod.	Plnenie záväzkov SR voči legislatíve a normám EÚ v rôznych oblastiach	Propagácia európskych demokratických princípov, cenností a hodnôt, tolerancie, spolupatričnosti a vzájomnej súdržnosti

Trvalo udržateľný rozvoj obcí a mikroregiónov na Slovensku vrátane podpory miestnych ekologických a udržateľných projektov	Integrovaný územný rozvoj na princípoch LEADER – preferovanie komunitou riadeného rozvoja vo vidieckom prostredí	Rozvoj komunitného dialógu, komunitnej a medzisektorovej spolupráce, rozvoj spoločných partnerských vzťahov a projektov
Zmeny spojené s otepľovaním, extrémny počasie, záplavy, suché obdobia ovplyvňujúce poľnohospodársku prvovýrobu, vysychanie vodných zdrojov, lesné kalamity, požiare a pod.	Ohrozenie politiky súdržnosti – možné krátenie fondov EÚ, obmedzovanie voľného pohybu osôb alebo tovarov, rozsiahla reštrukturalizácia EÚ alebo aj možnosť rozpadu EÚ	Postupné vytrácanie základných morálnych hodnôt, rodinnej a medzigeneračnej súdržnosti, nárast radikalizmu a extrémizmu zvlášť medzi mladými ľuďmi
Zásahy do prírody a životného prostredia – znečisťovanie pôdy užívaním pesticídov, herbicídov, chemických hnojív, skládky odpadov a pod.	Pretrvávajúce problémy s nevysporiadanými vlastníckymi vzťahmi, rozdrobenosť vlastníckych podielov	Postupný prechod k zdravému spôsobu života – prevencia ochorení, zdravšie potraviny, pohyb, šport, relax, oddych
Postupný rozvoj ekologického a trvalo udržateľného hospodárenia v lesníctve a v poľnohospodárstve	Presúvanie kompetencií štátu na samosprávy bez primeranej finančnej podpory	Postupný návrat k domácej kvalite na úkor lacnej kvantity (z dovozu), lokálpatriotizmus

Zdroj: vlastné spracovanie

#### 1.2.4. Súlad PHSR s inými rozvojovými dokumentmi

Plánovanie hospodárskeho a sociálneho rozvoja musí byť v súlade a nadväzovať na súbor národných, regionálnych i miestnych rozvojových dokumentov, ktoré v danom období špecifikujú rozvojové smerovanie nadradených územných celkov. Príprava rozvojovej stratégie na miestnej úrovni musí byť preto v súlade s miestnym územnoplánovacím dokumentom, pretože PHSR a UPD spolu predstavujú základné rozvojové piliere budúceho rozvoja územia. Okrem toho miestny rozvoj musí byť v súlade s plánovaným rozvojom mikroregiónu prípadne Miestnej akčnej skupiny (ak existujú resp. ak pripravujú spoločnú rozvojovú stratégiu).

Na regionálnej úrovni musí byť miestna stratégia zosúladená s rozvojovou stratégiou a cieľmi samosprávneho kraja vrátane iných platných regionálnych rozvojových koncepcií, programov alebo stratégií.

PHSR obce Kojšov je spracovaný v súlade s rôznymi rozvojovými stratégiami a koncepciami na miestnej, regionálnej, národnej i nadnárodnej úrovni tak, aby nedochádzalo k žiadnym rozporom ale naopak, aby sa vzájomne dopĺňali a vo vzájomnom súlade prispievali k znásobovaniu rozvojového efektu obce.

Obec Kojšov má spracovaný aktuálne platný územnoplánovací dokument. Tento dokument bol spracovaný v roku 2008 a nevyžaduje si aktualizáciu v najbližšom období. Príprava stratégie PHSR v plnom rozsahu vychádzala a je zosúladená s ÚPD obce. V prípade budúcej aktualizácie/spracovania novej dokumentácie ÚPD bude zohľadnený a zosúladený vzájomný vplyv na PHSR. V prípade vzniknutia rozporov bude realizovaná aktualizácia PHSR v záujme úplného zosúladenia oboch dokumentov.

Obec Kojšov je členom občianskeho združenia MAS HNILEC,o.z., ktoré má spracovanú aktuálnu vlastnú komunitou riadenú integrovanú rozvojovú stratégiu (stratégia CLLD). PHSR obce KOJŠOV je v súlade s miestnou aktuálne platnou stratégiou CLLD.

Počas spracovania PHSR bola nadviazaná úzka spolupráca so zástupcami jednotlivých sektorov (verejný, súkromný, občiansky) vrátane zapojenia partnerov, aktivistov miestnych záujmových združení a marginalizovaných komún. PHSR tak zohľadňuje a je v súlade so všetkými miestnymi rozvojovými dokumentmi a to predovšetkým v nasledovných oblastiach:

- rozvoj miestnej ekonomiky a rast zamestnanosti v území,
- rast konkurencieschopnosti miestnych podnikateľov,
- rozvoj inovatívnych a kreatívnych nápadov a projektov,
- rozvoj malého podnikania a služieb v rôznych oblastiach,
- rozvoj turizmu – infraštruktúra, služby, propagácia,
- skvalitňovanie všetkých druhov vzdelávania a informovania (základné, odborné, celoživotné, záujmové, rekvalifikačné a pod.),
- rozvoj a skvalitňovanie verejnej infraštruktúry a služieb,
- rozvoj komunitného dialógu a spolupráce, komunitných a sociálnych služieb vrátane zapájania mladých ľudí a marginalizovaných skupín obyvateľov,
- rozvoj viac sektorových partnerstiev a spolupráce,
- skvalitňovanie a ochrana životného prostredia,
- využívanie a zveľaďovanie miestneho potenciálu (príroda, ľudia, tradície, história a pod.).

PHSR obce je v súlade s nasledovnými stratégiami alebo koncepciami na regionálnej alebo národnej úrovni, ktoré budú vplývať na konkrétny rozvoj územnej oblasti, ktorej súčasťou je aj územie obce:

- Program hospodárskeho a sociálneho rozvoja Košického kraja 2016 – 2022, ktorý je zameraný na „intenzívnu podporu tvorby nových pracovných miest a iniciatív vedúcich k rastu miezd cestou budovania regionálnej identity v Košickom kraji“ (základné poslanie – misia KSK). Základné strategické ciele sa zameriavajú na posilnenie regionálnej identity prostredníctvom tvorby pracovných miest, rozvoja vidieka, komunitného spôsobu života, rozvojom občianskej spoločnosti, sociálnych ľudských práv, dobrovoľníctva, kultúrneho a prírodného dedičstva a kvality života obyvateľov.
- Regionálna integrovaná územná stratégia Košického kraja na roky 2014 – 2020 sa vo svojich prioritných osiach zameriava na bezpečnú a ekologickú dopravu, ľahší prístup k efektívnym a kvalitnejším verejným službám a zlepšenie kvality života s dôrazom na životné prostredie.
- Stratégia pre rozvoj kreatívnej ekonomiky Košického kraja slúži na podporu rozvoja kreatívnej ekonomiky s pozitívnym dopadom na zamestnanosť a kvalitu života v regióne. Vo svojich prioritných oblastiach sa zameriava na budovanie partnerstiev a rozvoj vzdelávania.
- Program budovania logistického centra pre agrokomodity v KSK je zameraný na podporu zvyšovania zamestnanosti a konkurencieschopnosti Košického kraja podporou priamej produkcie prvovýroby, tvorbu partnerstiev, dodávateľských reťazcov, registráciu miestnych agroproduktov, vzdelávací a školiaci proces, miestne značky a pod.
- Regionálna inovačná stratégia Košického kraja 2013 – 2020 sa zameriava na rozvoj vzájomnej spolupráce a partnerstiev pri využívaní vnútorného inovačného potenciálu, podporu

inovatívneho podnikania, skvalitňovania ľudských zdrojov a budovania regionálneho inovačného ekosystému európskeho významu.

- Stratégia na zmiernenie sociálnej exklúzie v podmienkach Košického kraja 2015 – 2020 sa v rámci svojich prioritných oblastí zameriava znevýhodnené skupiny na trhu práce, ich motiváciu, aktivizáciu, odborné vzdelávanie, inovatívne formy podnikania, využívanie vnútorného potenciálu územia a rozvoj informovanosti.
- Národná stratégia regionálneho rozvoja SR do roku 2020 stanovuje pre Košický kraj 3 základné prioritné oblasti: 1.-vytvorenie hospodárstva založeného na znalostiach a inovácii, 2.-podporovanie ekologickejšieho a konkurencieschopnejšieho hospodárstva efektívne využívajúceho zdroje a 3.-podporovanie hospodárstva s vysokou mierou zamestnanosti zabezpečujúceho sociálnu a územnú súdržnosť.
- Stratégia rozvoja cestovného ruchu do roku 2020 sa zameriava na zvyšovanie konkurencieschopnosti cestovného ruchu pri lepšom využívaní jeho potenciálu so zámerom vyrovnávať regionálne disparity a vytvárať nové pracovné príležitosti. Dôraz bude kladený na kvalitu, inovácie, rozvoj podnikania v CR, širšiu účasť znevýhodnených občanov, rozvoj cykloturistiky, kúpeľníctva, rozvoj vzdelávania a partnerstiev, produktov a propagácie CR.
- Miestna Agenda 21 – Udržateľný rozvoj obcí a mikroregiónov na Slovensku sa zameriava na tvorbu partnerstiev, environment, miestny rozvoj a kvalitu života na vidieku, podporu miestnych iniciatív a zapájanie miestneho obyvateľstva a komunít do trvalo udržateľného rozvoja regiónov.

### 1.3. ZHODNOTENIE SÚČASNÉHO STAVU ÚZEMIA

SWOT analýza bola spracovaná na základe výstupov analýzy vnútorného prostredia obce a tiež názorov a podnetov miestnych občanov, ktorí sa zúčastnili pracovných stretnutí zameraných na identifikáciu silných a slabých stránok územia obce. Snahou bolo dosiahnuť viac sektorovú spoluprácu zapojením do prípravných prác na PHSR aj miestnych združení, spolkov, záujmových organizácií a podnikateľských subjektov v záujme čo najširšej prezentácie miestnych názorov a návrhov v každej z dotknutých oblastí. Výsledkom bolo široké spektrum účastníkov, ktorí prezentovali svoj uhol pohľadu na obec, dianie v nej, kvalitu života a potrieb v území kde žijú alebo pôsobia.

Vybrané boli štyri základné oblasti, v rámci ktorých boli postupne zadefinované silné a slabé stránky obce a jej územia z pohľadu vnútorného prostredia. Z pohľadu vonkajších vplyvov boli zadefinované príležitosti a ohrozenia, ktoré môžu pozitívne alebo negatívne ovplyvňovať budúci rozvoj v obci. Určujúcim kritériom bolo stanovenie spoločnej názorovej zhody medzi účastníkmi stretnutí a tá bola v niektorých prípadoch smerodajnou pri zápise do jednotlivých častí analýzy SWOT (zvlášť pri definovaní vplyvu vnútorného alebo vonkajšieho prostredia). Analýza je výstupom konkrétnej práce s ľuďmi a ich názormi, ktoré boli v prípade spoločnej zhody nadradené dodržaniu presných definícií SWOT analýzy.

Ako základné oblasti hodnotenia analýzy SWOT boli vybrané:

- prírodné zdroje
- ľudské a spoločenské zdroje

- materiálne a fyzické zdroje a
- ekonomické zdroje.

Z každej z týchto oblastí boli zadefinované silné stránky a slabé stránky územia z pohľadu vnútorného prostredia, ktoré si dokáže obec a jej obyvatelia ovplyvniť samostatne. Za každú oblasť boli navrhnuté tie silné alebo slabé stránky, ktoré sa účastníkom pracovných stretnutí javili ako kľúčové. Tie boli neskôr zohľadnené pri zadefinovaní základných problémov v území a následnom výbere budúcich prioritných rozvojových oblastí a stanovení strategickej časti PHSR.

#### 1.4. SWOT ANALÝZA

PRÍRODNÉ ZDROJE	
<b>Silné stránky</b>	<ul style="list-style-type: none"> <li>- Jedinečná geografická poloha v atraktívnom vidieckom prostredí</li> <li>- Krátka vzdialenosť do okresného centra – Gelnice</li> <li>- Blízkosť krajského mesta</li> <li>- Čistota ovzdušia</li> <li>- Možnosť klimatickej liečby</li> <li>- Možnosť zdravšieho životného štýlu</li> <li>- Prírodný potenciál na rozvoj vidieckeho a zdravotného cestovného ruchu</li> <li>- Bohatý lesný fond ako predpoklad rozvoja lesníctva a vidieckeho turizmu</li> <li>- Existencia chránených území (CHVÚ Volovské vrchy)</li> <li>- hydrické biocentrum s regionálnym významom – Kojšovský potok</li> <li>- Bohatá fauna a flóra so zastúpením vzácných druhov</li> <li>- Možnosti alternatívnych zdrojov energie (biomasa, drevoštiepka)</li> <li>- Zvyšujúca sa atraktivita bývania na vidieku</li> <li>- Pozitívny prístup miestnej samosprávy k zachovaniu prírodného dedičstva pre nasledujúce generácie</li> <li>- Separovanie odpadov</li> </ul>
<b>Slabé stránky</b>	<ul style="list-style-type: none"> <li>- Nedokončená kanalizácia</li> <li>- Nedostatočné separovanie a zhodnocovanie odpadov</li> <li>- nedostatočná motivácia občanov triediť odpad</li> <li>- Znečistenie vodných tokov z dôvodu nezodpovedného konania obyvateľov</li> <li>- Nízke environmentálne povedomie občanov</li> <li>- Nedostatočné využívanie prírodného potenciálu</li> <li>- Nedostatočné využitie obnoviteľných zdrojov energie v prospech rozvoja obce</li> <li>- Nepostačujúca regulácia potokov (Jedlinka, Rieka, okolo bytovky Reka)</li> <li>- Orná pôda nižšej bonity – nižšia úrodnosť</li> </ul>
<b>Príležitosti</b>	<ul style="list-style-type: none"> <li>- Realizácia opatrení smerujúcich k udržaniu kvality životného prostredia</li> <li>- Štátna koncepcia ochrany prírody a racionálneho využívania prírodných zdrojov</li> <li>- Plnenie záväzkov SR voči normám a legislatíve EÚ (zásobovanie pitnou vodou,</li> </ul>

	<p>využívanie OZE, nakladanie s odpadmi a pod.)</p> <ul style="list-style-type: none"> <li>- Integrovaná koncepcia v hospodárení s odpadmi SR (minimalizácia vzniku odpadov, maximálne využívanie odpadov, zhodnocovanie a správne zneškodňovanie spôsobom neohrozujúcim zdravie ľudí a životné prostredie)</li> <li>- Rozvoj environmentálnej výchovy na školách</li> <li>- Politika európskej únie smerujúca k trvalo udržateľnému rozvoju</li> <li>- Možnosť využívať štrukturálne fondy EÚ</li> <li>- Nové trendy vo využívaní obnoviteľných zdrojov energie</li> <li>- Národné programy podpory energetickej efektívnosti</li> <li>- Realizácia účinného protipovodňového systému na miestnom potoku</li> <li>- Zvýšenie zhodnocovania odpadov</li> <li>- Výstavba verejného kompostoviska popr. zberného dvoru</li> <li>- Predchádzanie vzniku odpadov</li> <li>- Zefektívnenie separovaného zberu odpadov</li> <li>- Využívanie alternatívnych zdrojov energie vo väčšej miere</li> <li>- Zvýšenie environmentálnej výchovy a zodpovednosti občanov a návštevníkov voči životnému prostrediu</li> <li>- Efektívnejšie využívanie prírodných zdrojov v poľnohospodárstve a lesníctve</li> </ul>
<b>Ohrozenia</b>	<ul style="list-style-type: none"> <li>- Hydroklimatické zmeny (oteplovanie, extrémny počasie, záplavy, obdobia sucha)</li> <li>- Lesné kalamity alebo požiare</li> <li>- Neriadené lesné hospodárstvo (nadmerný výrub bez obnovy lesných porastov)</li> <li>- Obmedzenie politiky súdržnosti a krátenie fondov EÚ z dôvodu ekonomickej alebo finančnej krízy</li> <li>- Zanedbanie environmentálnej výchovy</li> <li>- Prehlbujúce sa znečisťovanie životného prostredia divokými skládkami</li> <li>- Zníženie biodiverzity v dôsledku znižovania ekologickej stability krajiny v dôsledku zintenzívnenia sa stresových faktorov</li> </ul>
<b>ĽUDSKÉ A SPOLOČENSKÉ ZDROJE</b>	
<b>Silné stránky</b>	<ul style="list-style-type: none"> <li>- Záujem obyvateľov miest o bývanie na vidieku</li> <li>- Vysoké kultúrne povedomie obyvateľstva</li> <li>- Záujem obyvateľov o vzdelávanie a zvyšovanie kvalifikácie (rôzne vekové kategórie)</li> <li>- Dostatok voľnej pracovnej sily</li> <li>- Existencia ľudových tradícií a remesiel a snaha o ich uchovanie (OZ ULIJANA z Kojšova)</li> <li>- Organizovanie kultúrnych podujatí (Kojšovská Heligónka)</li> <li>- Využívanie aktivačných prác v obci</li> <li>- Informovanosť obyvateľov prostredníctvom moderných technológií</li> <li>- Spolková činnosť - Ľudová hudba Kojšovan a FSK Jedlinka</li> <li>- Záujem obyvateľov a mládeže o šport</li> <li>- Skúsenosti s realizáciou projektov</li> </ul>
<b>Slabé stránky</b>	<ul style="list-style-type: none"> <li>- Nepriaznivá demografická štruktúra, starnutie obyvateľstva</li> <li>- Chýbajúce sociálne služby</li> </ul>



	<ul style="list-style-type: none"> <li>- Chýbajúce zariadenie pre sociálne odkázaných občanov</li> <li>- Chýbajú služby a aktivity prispôsobené pre vzrastajúci počet seniorov</li> <li>- Dochádzka za prvotnou lekárskou starostlivosťou</li> <li>- Veľmi málo miestnych pracovných príležitostí</li> <li>- Nutnosť dochádzania za prácou</li> <li>- Pomerne vysoká nezamestnanosť v porovnaní s inými regiónmi SR</li> <li>- Odchod mladých a kvalifikovaných ľudí za prácou</li> <li>- Strata pracovných návykov a motivácie pracovať u dlhodobo nezamestnaných</li> <li>- Nižšia vzdelanostná úroveň nezamestnaných</li> <li>- Prehľbovanie chudoby a sociálnych rozdielov</li> <li>- Rozširovanie vandalizmu, extrémizmu a rôznych foriem závislostí</li> <li>- Prehľbovanie medzigeneračnej priepasti seniori – mládež</li> <li>- Vytrácanie rodinnej súdržnosti a tradičných morálnych hodnôt</li> <li>- Nedostatočná vzájomná väzba medzi vzdelávacou sústavou a trhom práce</li> <li>- Nízka informovanosť a kvalifikácia obyvateľov územia</li> <li>- Nedostatočná občianska angažovanosť vo veciach verejných</li> </ul>
<b>Príležitosti</b>	<ul style="list-style-type: none"> <li>- Možnosť využívať štrukturálne fondy EU</li> <li>- Pokračujúce národné programy podporujúce zamestnanosť – aktivačné práce, absolventská prax ako aj možnosť využívať nové výhodné národné projekty na podporu zamestnávania najviac ohrozených skupín ako sú mladí ľudia a ľudia nad 50 rokov veku</li> <li>- Národné dotačné a kompenzačné programy v rôznych oblastiach (napr. Vzdelávanie, šport, sociálna pomoc a pod.)</li> <li>- Koncepcie a akčné plány zamestnanosti na národnej a regionálnej úrovni</li> <li>- Vybudovanie zariadenia pre sociálne odkázaných občanov</li> <li>- Zlepšenie stavu demografickej štruktúry zatraktívením regiónu pre mladé rodiny s deťmi</li> <li>- Zvýšenie vzdelanostnej úrovne obyvateľov</li> <li>- Uľahčovanie prechodu od vzdelávania k zamestnanosti</li> <li>- Rekonštrukcia objektu a areálov MŠ a školy v prírode</li> <li>- Zvyšovanie zodpovednosti občanov za rozvoj územia</li> <li>- Zvýšenie angažovanosti občanov na veciach verejných</li> <li>- Podpora informačných aktivít</li> <li>- Podpora športových podujatí</li> <li>- Podujatia filmového a divadelného charakteru</li> </ul>
<b>Ohrozenia</b>	<ul style="list-style-type: none"> <li>- Starnutie obyvateľstva</li> <li>- Vyľudňovanie na vidieku - úbytok obyvateľstva migráciou – zvlášť kvalifikovaných mladých ľudí (za prácou, vzdelaním, službami)</li> <li>- Nedostatočné finančné náhrady presunu kompetencií zo štátu na samosprávu</li> <li>- Postupný zánik pracovných príležitostí pre obyvateľov s nižším vzdelaním</li> <li>- Nedostatok personálnych kapacít v samospráve na tvorbu projektov</li> <li>- Nedostatok finančných prostriedkov na rozvoj sociálnej infraštruktúry a skvalitnenie kultúrno-spoločenskej infraštruktúry obce</li> <li>- Národná legislatíva bez účinných opatrení voči zneužívaniu sociálnych výhod</li> </ul>

	<ul style="list-style-type: none"> <li>- Pokles výroby u dominantných zamestnávateľov v okolí</li> <li>- Pretrvávajúca zaostalosť východu voči ostatným regiónom SR</li> <li>- Pokračujúci nezáujem investorov o východ Slovenska</li> <li>- Prehľbujúca sa kríza v rámci EÚ (finančná, ekonomická, nekontrolované migračné vlny, ohrozenie politiky súdržnosti príp. rozpad EÚ)</li> </ul>
<b>MATERIÁLNE A FYZICKÉ ZDROJE</b>	
<b>Silné stránky</b>	<ul style="list-style-type: none"> <li>- Poloha obce v blízkosti okresného a krajského mesta</li> <li>- Obec je prístupná pravidelnou autobusovou dopravou</li> <li>- Zvyšujúca sa atraktivita bývania na vidieku a pretrvávajúci vysoký záujem o bývanie</li> <li>- Dostatočná energetická sieť</li> <li>- Dostupnosť telekomunikačných služieb</li> <li>- Blízkosť lyžiarskeho strediska na Kojšovskej holi</li> <li>- Dostupná materská škola</li> <li>- Relatívna blízkosť všetkých orgánov štátnej a verejnej správy ako aj vzdelávacej infraštruktúry v Gelnici, Spišskej Novej Vsi, Prešove a Košiciach</li> <li>- Dostupná sieť inštitúcií, úradov, služieb a zdravotnej starostlivosti v meste Gelnica</li> <li>- Potenciál územného rozvoja</li> <li>- Vhodné podmienky na rozširovanie bytovej a individuálnej výstavby</li> <li>- Existencia spoločenských priestorov v KD</li> <li>- Existencia viacúčelového a detského ihriska</li> </ul>
<b>Slabé stránky</b>	<ul style="list-style-type: none"> <li>- Nevyhovujúci stav existujúcej dopravnej a ďalšej miestnej technickej a základnej infraštruktúry</li> <li>- Zhoršujúci sa technický stav miestnych komunikácií</li> <li>- Zastarané verejné osvetlenie a miestny rozhlas</li> <li>- Nedostatok parkovacích plôch a parkovacích miest</li> <li>- Finančne veľmi náročná výstavba a rekonštrukcie technickej a dopravnej infraštruktúry</li> <li>- Zlý technický stav a vysoká energetická náročnosť verejných budov (OcÚ, KD, MŠ a ostatné verejné budovy)</li> <li>- Nedostatočná vybavenosť KD</li> <li>- Nedostatok zariadení cestovného ruchu</li> <li>- Chýbajúce nájomné a sociálne byty</li> <li>- Zlý stav obecných budov a chýbajúci bezbariérový prístup</li> <li>- Chýbajúce zariadenia pre sociálne odkázaných občanov, komunitné centrum</li> <li>- Nedostatok značených cyklotrás</li> <li>- Nedostatočná ponuka zariadení na voľnočasové aktivity</li> <li>- Nevysporiadané majetkovo-právne vzťahy</li> <li>- Nevyhovujúci technický stav obecného rozhlasu – nutná rekonštrukcia</li> <li>- Nepostačujúci stav autobusovej zastávky „Dolina“</li> <li>- Nedostatočné pokrytie obce kamerovým systémom</li> <li>- Nevyhovujúci stav pílnice</li> </ul>

<p><b>Príležitosti</b></p>	<ul style="list-style-type: none"> <li>- Možnosť využívať štrukturálne fondy EÚ zamerané na skvalitňovanie infraštruktúry a služieb</li> <li>- Rozvoj medzisektorovej spolupráce a možnosť spolufinancovania kultúrnych aktivít z podnikateľských kruhov</li> <li>- Rozšírenie kultúrnej a športovej spolupráce v rámci Hnileckého regiónu</li> <li>- Plnenie záväzkov SR voči normám a legislatíve EÚ (výstavba vodovodov, kanalizácií a ČOV, využívanie OZE a pod.)</li> <li>- Národná podpora obnovy verejných budov v záujme zvyšovania energetickej efektívnosti)</li> <li>- Národný program digitalizácie verejných služieb</li> <li>- Národný program internetizácie vidieckych oblastí</li> <li>- Národné a regionálne programy rozvoja kultúry a športu</li> <li>- Budúci rozvoj zameraný na široké využívanie IKT, inovácií, kreativity a alternatívnych technológií</li> <li>- Výstavby nájomných a sociálnych bytov</li> <li>- Vytvorenie podmienok pre kvalitnejšiu formu trávenia voľného času</li> <li>- Vytvorenie zariadenia pre sociálne odkázaných občanov</li> <li>- Využitie priestorov školy v prírode</li> <li>- Rekonštrukcia telocvične</li> <li>- Príprava a predaj pozemkov na stavbu rodinných domov</li> <li>- Vybudovanie oddychových zón pre verejnosť</li> <li>- rekonštrukcia futbalového ihriska s okolím a potrebná úprava priestranstva v okolí multifunkčného ihriska</li> <li>- rekonštrukcia priestoru cintorína</li> <li>- Rekonštrukcia obecného rozhlasu a jeho dobudovanie</li> <li>- Rekonštrukcia autobusovej zastávky „Dolina“</li> <li>- Zaoštaranie kamerového systému a spomaľovačov rýchlosti</li> <li>- Rekonštrukcia píllice</li> <li>- Výstavba parkovacích plôch</li> <li>- Rekonštrukcia verejného osvetlenia</li> </ul>
<p><b>Ohrozenia</b></p>	<ul style="list-style-type: none"> <li>- Stagnujúca výstavba nadradenej cestnej siete v KSK</li> <li>- Neriešenie zlého technického stavu príjazdových komunikácií a napojení na hlavné cestné ťahy</li> <li>- Nedostatok financií a zanedbávanie technickej a dopravnej infraštruktúry v obci a v regióne</li> <li>- Pokračujúci nárast individuálnej automobilovej dopravy</li> <li>- Ohrozenie politiky súdržnosti v EÚ a krátenie fondov EÚ</li> <li>- Pretrvávajúce problémy s nevysporiadanými vlastníckymi vzťahmi a rozdrobenými podielmi</li> <li>- Presúvanie kompetencií štátu na samosprávy bez finančných kompenzácií</li> <li>- Finančná a ekonomická kríza v EÚ a neistota na finančných trhoch vplývajúca na stabilitu bánk – ohrozenie úverových zdrojov pre finančne náročné projekty</li> </ul>

EKONOMICKÉ ZDROJE	
<b>Silné stránky</b>	<ul style="list-style-type: none"> <li>- Výhodná poloha obce pre rozvoj vidieckeho CR– v tichom a čistom prostredí, zaujímavý historický, prírodný a kultúrny potenciál</li> <li>- Blízkosť krajského mesta a dopravná prístupnosť</li> <li>- Pomerne ľahká dostupnosť inštitúcií zameraných na podporu podnikania</li> <li>- Spracované aktuálne rozvojové dokumenty</li> <li>- Dostatok disponibilnej pracovnej sily</li> <li>- Miestni remeselníci - tradičné ľudové remeslá a folklór</li> <li>- Snaha miestnej samosprávy zameraná na rozvoj priaznivého podnikateľského prostredia, skvalitňovanie miestnej infraštruktúry a služieb</li> <li>- Udržiavanie partnerských vzťahov na miestnej i regionálnej úrovni</li> <li>- Podpora medzisektorovej a komunitnej spolupráce</li> <li>- Výborný potenciál pre rozvoj aktivít CR a oddychového rekreačného zázemia pre obyvateľov krajského mesta Košice</li> <li>- Potenciál pre rozvoj poznávacieho turizmu - lokalita Turniská a Kojšovská hoľa</li> <li>- Dostatok priestorov na podnikanie</li> <li>- Potenciál pre rozvoj poľnohospodárstva a lesníctva</li> </ul>
<b>Slabé stránky</b>	<ul style="list-style-type: none"> <li>- Nedostatočná ponuka služieb cestovného ruchu</li> <li>- Nízka úroveň služieb cestovného ruchu</li> <li>- Chýbajúce zariadenia cestovného ruchu</li> <li>- Nedostatočná propagácia územia obce v oblasti cestovného ruchu z hľadiska kultúrneho a prírodného potenciálu</li> <li>- Slabá regionálna a partnerská spolupráca</li> <li>- Odchod kvalifikovanej pracovnej sily za prácou do zahraničia a okolitých obcí a miest</li> <li>- Vysoká miera nezamestnanosti v regióne</li> <li>- Nízka úroveň HDP/obyv. v porovnaní s priemerom EU</li> <li>- Nízke využívanie štátnych podporných programov a EU fondov miestnymi podnikateľmi a administratívne náročné čerpanie EU fondov</li> <li>- Nedostatočný rozvoj a podpora miestnych producentov a poskytovateľov služieb v oblasti poľnohospodárskej a lesníckej činnosti</li> <li>- Nízky počet pracovných príležitostí vytváraných na vidieku</li> <li>- Znižovanie doterajšieho počtu zamestnancov, rušenie živností</li> <li>- Chýbajúce pracovné príležitosti pre mladých, matky ale aj pre osoby staršie sú veľmi obmedzené</li> <li>- Nízke mzdové ohodnotenie pracovnej sily</li> <li>- Vysoká nezamestnanosť</li> <li>- Nízka podpora miestnych podnikateľov v poľnohospodárstve a lesníctve</li> <li>- Nutnosť dochádzky za prácou</li> <li>- Nedostatočné pokrytie širokopásmového internetu</li> <li>- Nedostatočné využívanie fondov EU miestnymi podnikateľmi</li> <li>- Celkový útlm ekonomickej aktivity</li> <li>- absencia stravovacích kapacít</li> </ul>

<b>Príležitosti</b>	<ul style="list-style-type: none"> <li>- Zmena daňového systému SR – znižovanie daňovej zaťaženia</li> <li>- Rast priamych zahraničných investícií v regióne</li> <li>- Možnosť využívania fondov Európskej únie a dotácií pre poľnohospodárov a lesníkov</li> <li>- Zvyšovanie kúpnej sily obyvateľstva</li> <li>- Využívanie programov podporujúcich zamestnanosť</li> <li>- Vytváranie priaznivých podmienok pre podnikanie a tvorbu nových pracovných miest</li> <li>- Využitie priemyselného parku</li> <li>- Diverzifikácia lesníckych činností, lepšie využitie a zhodnotenie dreva</li> <li>- Rozvoj ekologického poľnohospodárstva</li> <li>- Rozvoj podnikateľskej činnosti pre mladých poľnohospodárov</li> <li>- Rozvoj rodinných podnikov, tradičných remesiel či ochrany životného prostredia</li> <li>- Podpora podnikateľov prostredníctvom fondov EÚ</li> <li>- Využitie prírodného a kultúrneho potenciálu na rozvoj cestovného ruchu</li> <li>- Vybudovanie drobného obslužného zariadenia pre turistov</li> <li>- Rozvoj možností zimnej rekreácie na Kojšovskej holi</li> <li>- Rozvoj CR prostredníctvom MAS HNILEC (vytvorenie spoločných propagačných materiálov a webstránky regiónu)</li> <li>- vytváranie nových partnerstiev</li> <li>- Vybudovanie infraštruktúry CR, najmä stravovacieho zariadenia</li> <li>- Vybudovanie „Izby tradícií a osobností“ (najmä Jurajovi Jakubiskovi)</li> </ul>
<b>Ohrozenia</b>	<ul style="list-style-type: none"> <li>- Vysoká odvodová zaťaženosť a byrokracia obmedzujúca rozvoj existujúcich a zakladanie nových podnikateľských prevádzok</li> <li>- Finančné a ekonomické turbulencie ovplyvňujúce stabilitu bánk a priemyselnej výroby</li> <li>- Zanedbávanie podpory štátu v oblasti malého a stredného podnikania</li> <li>- Nárast odlevu kvalifikovanej pracovnej sily</li> <li>- Nárast konkurencie vplyvom viac dotovaných a lacnejších výrobkov z EÚ</li> <li>- Celosvetovo klesajúca ekonomická aktivita</li> <li>- Pretrvávajúci nezáujem investorov o Východné Slovensko</li> <li>- Pokles pracovných príležitostí pre občanov s nižším vzdelaním</li> <li>- Prehľbovanie chudoby u nezamestnaných</li> <li>- Nedostatočná podpora zo strany VUC</li> <li>- Nedostatočné opatrenia zo strany národnej legislatívy voči zneužívaniu sociálnych výhod</li> <li>- Neatraktívne stimuly pre potenciálnych investorov na východe Slovenska</li> </ul>

#### 1.4.1. Silné a slabé stránky územia

Pre každú zo zadaných oblastí boli vybrané tie silné alebo slabé stránky, ktoré sa účastníkom pracovných stretnutí javili ako kľúčové pre budúcu identifikáciu základných problémov svojho územia a následného stanovenia prioritných rozvojových oblastí stratégie PHSR.

##### Prírodné zdroje

Za určujúce silné stránky boli stanovené:

- bohatý prírodný potenciál, ktorý vyplýva z vhodných klimatických podmienok a výhodnej polohy obce v podhorskom prostredí so širokým zastúpením lesov, lúk, pasienkov a potokov s množstvom rôznorodých fauny i flóry (lesná zver, chránené druhy a pod.);
- zaujímavý historický potenciál územia spojený so zachovávaním miestnych tradícií, nárečovej osobitosti, tradičných prvkov v obliekaní, kulinárstve, tradovaní miestnych povestí a pamätihodností,
- pomerná blízkosť krajského mesta Košice, ktoré svoje okolie využíva na rekreačno oddychové aktivity, víkendovú turistiku, agroturistiku, záujmové aktivity, poznávacie výlety a pod.

Za určujúce slabé stránky boli stanovené:

- Nízke environmentálne povedomie občanov
- Nedostatočné využívanie prírodného potenciálu
- veľmi nízke využívanie obnoviteľných zdrojov energie, alternatívnych a energeticky šetrných postupov a technológií, ktoré sú šetrné k životnému prostrediu.
- Možnosť vzniku povodní na miestnom potoku

##### Ľudské a spoločenské zdroje

Za určujúce silné stránky boli stanovené:

- vysoké kultúrne povedomie obyvateľstva, ktoré nielen zachováva tradičnú osobitosť svojho kultúrneho i národného povedomia, ale úspešne odovzdáva tieto osobitosti aj mladým ľuďom, ktorí prejavujú záujem o kultúrne podujatia, súťaže a prehliadky, osvojujú si tradičný folklór predovšetkým spev a tanec;
- záujem miestnych obyvateľov o rôzne spolkové, komunitné a klubové činnosti, šport, záujmové združenia, miestne remeslá a prejavujú tiež záujem o rozvoj obce i celého regiónu, rôzne spoločenské a športové podujatia;
- zvýšený záujem o vzdelávacie aktivity v rôznych oblastiach, inovačné technológie, výpočtová technika, celoživotné vzdelávanie, vzrastajú nároky na vybavenosť a kvalitu vzdelávania v miestnych školských, výchovných a voľnočasových zariadeniach.

Za určujúce slabé stránky boli stanovené:

- stále pretrvávajúca pomerne vysoká nezamestnanosť, ktorá ovplyvňuje kvalitu života miestnych obyvateľov, nutnosť dochádzania za prácou, málo miestnych pracovných

príležitostí a z toho vyplývajúci nižší životný štandard, chudoba alebo strata pracovných návykov a sociálna vylúčenosť;

- zvýšená potreba služieb a aktivít prispôsobených pre vzrastajúci počet seniorov, sociálne zabezpečenie, vzdelávacie aktivity, prispôsobené športové a spoločenské podujatia, zabránenie vzniku medzigeneračnej priepasti seniori – mládež, podpora rodinnej súdržnosti a tradičných morálnych hodnôt;
- vysoká potreba motivácie, aktivizácie a aktivít prispôsobených moderným potrebám mladých ľudí a mládeže za účelom zvyšovania atraktivity bývania na vidieku a zamedzeniu ich odchodu do mestských oblastí nielen za prácou ale aj za kvalitnejšími službami a voľnočasovými aktivitami podľa svojich predstáv.

### **Materiálne a fyzické zdroje**

Za určujúce silné stránky boli stanovené:

- Poloha obce v blízkosti okresného a krajského mesta
- Zvyšujúca sa atraktivita bývania na vidieku a pretrvávajúci vysoký záujem o bývanie
- Blízkosť lyžiarskeho strediska na Kojšovskej holi
- obec je pomerne dobre vybavená miestnou základnou dopravnou a technickou infraštruktúrou, obyvatelia majú prístup k pitnej vode, kanalizačnej a energetickej sieti, obec je plynofikovaná, obyvatelia môžu využívať služby telekomunikačných a mobilných operátorov, televízie, rozhlasu a internetu.

Za určujúce slabé stránky boli stanovené:

- zastaraný a nevyhovujúci technicko energetický stav miestnych zariadení verejných služieb, nízka úroveň ich vybavenosti, ktorá nespĺňa súčasné nároky na kvalitu ich využívania čo ovplyvňuje kvalitu verejných služieb, vzdelávania a sociálnych služieb, voľnočasových, športových a kultúrnych služieb;
- chýbajúce časti a zastaraný príp. nevyhovujúci stav existujúcej dopravnej a ďalšej miestnej technickej základnej infraštruktúry (napr. miestny rozhlas, chýbajúce parkovacie miesta, cyklotrasy, internet, prvky bezpečnosti a pod.) a vysoká finančná náročnosť ich realizácie;
- problém s nevysporiadanými vlastníckymi vzťahmi, rozdrobenosť vlastníckych podielov.

### **Ekonomické zdroje**

Za určujúce silné stránky boli stanovené:

- výborný potenciál pre rozvoj vidieckeho cestovného ruchu (výhodná poloha obce a jej zaujímavý prírodný, historický a kultúrny potenciál pre rozvoj miestnej rekreačnej a oddychovej turistiky, agroturistiky, záujmovej a poznávacej turistiky);
- pomerne dobré zastúpenie miestnych obchodných prevádzok, poskytovateľov služieb, malých a stredných podnikateľov, miestnych živnostníkov a remeselníkov;
- snaha miestnej samosprávy zameraná na rozvoj priaznivého podnikateľského prostredia, skvalitňovanie infraštruktúry a služieb, príprava rozvojových dokumentov, udržiavanie partnerských vzťahov na miestnej i regionálnej úrovni, podpora medzisektorovej a komunitnej spolupráce;

Za určujúce slabé stránky boli stanovené:

- nízky počet pracovných príležitostí vytváraných v obci a jej okolí, prevažuje skôr stav znižovania doterajšieho počtu zamestnancov, rušenie živností, pracovné príležitosti pre mladých sú veľmi obmedzené a tiež aj pre osoby staršie (po 50-tke), matky s rodinnými povinnosťami a pod.
- chýbajúca alebo nevyhovujúca infraštruktúra potrebná pre rozvoj CR, chýbajú poskytovatelia služieb CR a tiež rôznych doplnkových služieb pre turistov;
- odchod kvalifikovanej pracovnej sily a zvlášť mladých ľudí po ukončení štúdia za prácou alebo vyššími zárobkami do iných regiónov prípadne do zahraničia.

#### 1.4.2. Príležitosti a ohrozenia

Vzhľadom k hodnoteniu vplyvov vonkajšieho prostredia boli identifikované tie príležitosti alebo ohrozenia, ktoré podľa účastníkov pracovných stretnutí môžu mať rozhodujúci vplyv na budúci rozvoj obce a jej územia.

Ako príležitosti s rozhodujúcim pozitívnym vplyvom na rozvoj územia obce boli stanovené:

- podpora z fondov EÚ na realizáciu investičných i neinvestičných rozvojových projektov pre verejný, súkromný i neziskový sektor smerujúce k trvalo udržateľnému rozvoju;
- plnenie záväzkov SR voči legislatíve a normám EÚ (využívania OZE a pod.);
- špecializované účelové dotačné programy EÚ (napr. zamestnávanie mladých ľudí a pod.);
- národné dotačné a kompenzačné programy v rôznych oblastiach ( životné prostredie, bezpečnosť, kultúra, sociálna pomoc, zamestnanosť, vzdelávanie, šport, poľnohospodárstvo, investície a pod.);
- postupujúca výstavba diaľnic smerom na východ SR a postupný príchod významných investorov vytvárajúcich pracovné príležitosti aj bližšie k východu republiky, rozvoj priemyselných a technologicky vyspelých parkov s vyššou pridanou hodnotou;
- rozvoj zameraný na široké využívanie IKT, inovácií, kreativity, alternatívnych technológií šetrných k životnému prostrediu;
- rozvoj vidieka zameraný na skvalitňovanie infraštruktúry, služieb, vidiecky CR, agroturistiku a zvyšovanie zamestnanosti na vidieku, komunitou riadený integrovaný územný rozvoj na princípoch LEADER;
- obec Kojšov má predpoklady pre rozvoj atraktivít a služieb cestovného ruchu pre obyvateľov a návštevníkov z blízkych miest a obcí;
- podpora štátu pri výrobe a predaji miestnych a regionálnych výrobkov, potravín a produktov s dôrazom na rozvoj zamestnanosti na vidieku.

Ako ohrozenia s významným rizikovým vplyvom na rozvoj územia obce boli stanovené:

- hydroklimatické zmeny spojené s otepľovaním, extrémny počasie, záplavy, suché obdobia ovplyvňujúce poľnohospodársku prvovýrobu, vysychanie povrchových i podzemných vodných zdrojov, lesné kalamity alebo požiare a pod.;
- prehlbujúca sa kríza v rámci Európskej únie – finančná, ekonomická, nekontrolované migračné vlny, obmedzovanie voľného pohybu osôb alebo tovarov, ohrozenie politiky súdržnosti príp. rozpad EÚ;



- finančné a ekonomické turbulencie ovplyvňujúce stabilitu bánk a priemyselnej výroby spojené s poklesom výroby u dominantných zamestnávateľov v regióne a s tým spojený pokles príjmov alebo hromadné prepúšťania;
- nepriaznivý demografický vývoj, starnutie obyvateľstva a odchod mladých a kvalifikovaných ľudí za prácou, vzdelaním, kvalitnejšími službami do miest, iných regiónov alebo do zahraničia;
- pretrvávajúca zaostalosť východu voči ostatným regiónom SR spojená s nezaujmom investorov o východ Slovenska, málo novovytváraných pracovných príležitostí zvlášť vo vidieckych oblastiach;
- nízka podpora štátu pre malých a stredných podnikateľov, vysoká odvodová zaťaženosť a byrokracia obmedzujúca rozvoj existujúcich a zakladanie nových podnikateľských prevádzok;
- prehlbujúca sa chudoba a sociálna vylúčenosť marginalizovaných skupín obyvateľstva, neprispôsobivých občanov, nárast sociálnej ohrozenosti mládeže, prehlbovanie radikalizmu a extrémizmu;
- nekontrolované zásahy do prírody a životného prostredia – znečisťovanie ornej pôdy nekontrolovaným užívaním pesticídov, herbicídov, chemických hnojív a pod., neriadené hospodárenie v lesoch – rozsiahle výruby bez obnovy lesných porastov; zanedbávanie skládok odpadov a pod.
- pretrvávajúce problémy s nevysporiadanými vlastníckymi vzťahmi, rozdrobenosť vlastníckych podielov a presúvanie kompetencií štátu na samosprávy bez finančnej podpory.

#### **1.4.3. Identifikácia potrieb a odhad budúceho možného vývoja**

Pri identifikácii kľúčových potrieb územia obce sa vychádzalo z analýzy vnútorného i vonkajšieho prostredia a zo SWOT analýzy. Výber kľúčových potrieb predstavuje najdôležitejší krok v strategickom plánovaní a zostavení samotnej stratégie PHSR. Prioritné oblasti stratégie PHSR vychádzajú z kľúčových problémov – potrieb a predstavujú tie oblasti rozvoja, v ktorých by sa mali koncentrovať plánované financie, personálne i materiálne zdroje. Kľúčové nedostatky (problémy) súčasnej situácie územia boli identifikované pomocou problémovej analýzy, ktorá bola zostavená na pracovných stretnutiach.

Prvým krokom bolo zostavenie zoznamu kľúčových problémov. Pri definovaní kľúčových problémov bola vyvinutá snaha vziať do úvahy názory všetkých cieľových skupín obyvateľstva. Miestni obyvatelia dostali príležitosť vyjadriť svoje názory formou dotazníkového prieskumu prostredníctvom elektronického formulára na webovej stránke obce ako aj v tlačenej verzii dostupnej na obecnom úrade a taktiež sa mohli zúčastniť na organizovaných pracovných stretnutiach. Na základe výsledkov dotazníkového prieskumu, neformálnych i pracovných stretnutí s obyvateľmi i zástupcami miestnej samosprávy, ako aj na základe SWOT analýzy (slabé stránky + ohrozenia) členovia pracovných skupín pomenovali nasledovné kľúčové problémy obce a jej územia:

- Málo využívané obnoviteľné zdroje energií.
- Nízka energetická efektívnosť verejných budov.
- Nízke environmentálne povedomie u obyvateľov a podnikateľov.

- Nedostatok pracovných príležitostí, stále vysoká nezamestnanosť.
  - Nutnosť dochádzania za prácou.
  - Odchod mladých a kvalifikovaných ľudí za prácou.
  - Prehlbovanie sociálnych rozdielov a chudoby.
  - Postupné starnutie obyvateľstva, zvýšená potreba sociálnych služieb.
  - Chýba osobitný prístup k potrebám mladých ľudí a mládeže.
  - Nárast radikalizmu, extrémizmu, rôznych foriem závislostí.
  - Ohrozenie rodinnej súdržnosti a tradičných morálnych hodnôt.
- 
- Verejné budovy sú v zlom technickom stave.
  - Vybavenie verejných zariadení nezodpovedá súčasným požiadavkám.
  - Znížená kvalita poskytovaných verejných služieb.
  - Dopravná a technická infraštruktúra chýba, je nedokončená, resp. je zastaraná.
- 
- Pokles ekonomickej aktivity, málo novovytváraných pracovných príležitostí.
  - Dlhodobá nezamestnanosť u mladých ľudí, osôb po 50-tke a žien s malými deťmi.
  - Chýbajúce podporné nástroje pre rozvoj cestovného ruchu.
  - Chýbajúca podpora pre miestnych podnikateľov a živnostníkov.
  - Potreba motivácie k ekologickým formám hospodárenia.

Hore uvedené kľúčové problémy územia obce spomaľujú jej rozvoj, znižujú jej konkurencieschopnosť a zároveň sú dôvodom nižšej kvality života miestnych obyvateľov.

Účastníci pracovných stretnutí v ďalšom kroku pristúpili k vytvoreniu oblastí, ktorých sa určené kľúčové problémy týkajú. Po zohľadnení ich spoločného vplyvu bolo identifikovaných **päť základných problémových oblastí územia obce**.

1. Nevyhovujúci stav miestnej verejnej infraštruktúry a nedostatok, prípadne nízka kvalita poskytovaných verejných služieb čo má za následok nedostatočnú kvalitu života v obci.
2. Nedostatok príležitostí pre aktívne spoločenské, kultúrne a športové vyžitie obyvateľstva.
3. Málo pracovných príležitostí v území z čoho vyplýva potreba cestovania resp. odchodu obyvateľstva za prácou.
4. Nízka úroveň informovanosti, vzdelávania obyvateľov, komunitnej spolupráce, komunitného dialógu a potreba podpory a pomoci marginalizovaným skupinám obyvateľstva.
5. Nedostatočná ochrana prírody a životného prostredia.

Po zohľadnení pozitívnych vplyvov možných príležitostí pre rozvoj obce i negatívnych rizikových ohrození z pohľadu vonkajšieho prostredia, taktiež vonkajších faktorov rozvoja územia obce a samotných finančných, materiálnych i personálnych kapacít obce s dôrazom na aktuálne potreby a záujmy miestnych obyvateľov boli jednotlivé kľúčové problémy prehodnotené a na základe spoločných znakov zlúčené do základných problémových oblastí. Stanovené boli tie oblasti, ktoré

nielen treba riešiť, ale sú v moci samosprávy a schopnostiach miestnych obyvateľov ich skutočne aj zrealizovať.

**Využitím bodovacej metódy boli účastníkmi pracovných stretnutí identifikované nasledujúce 3 najdôležitejšie potreby:**

1. Efektívny a plnohodnotný hospodársky rozvoj zameraný na rozvoj a skvalitňovanie miestnej verejnej infraštruktúry, služieb, podnikateľských aktivít s dôrazom na rast zamestnanosti a rozvoj cestovného ruchu.
2. Rozvíjať a skvalitňovať miestny ľudský potenciál so zameraním na vzdelávanie miestnych obyvateľov, ochranu ich zdravia, zabezpečenia sociálnych služieb vrátane rozvoja komunitnej spolupráce a komunitného dialógu v záujme pomoci marginalizovaným skupinám pri lepšom uplatnení sa na trhu práce.
3. Chrániť prírodu v území a skvalitňovať miestne životné prostredie obyvateľov, zvyšovať energetickú efektívnosť, využívať obnoviteľné zdroje energie, zmierňovať nepriaznivé dopady zmeny klímy a efektívne hospodáriť s odpadmi.

Víziou obce je využiť koncovú polohu sídla na vidiecky a poznávací turizmus, na ktoré spĺňa všetky predpoklady. K tomu je ale potrebné mať zabezpečenú turistickú infraštruktúru, dostatok ubytovacích a hlavne stravovacích kapacít, marketing a v rámci neho lepšiu propagáciu územia.

Hospodársky potenciál je viazaný na ekonomiku, ktorú tvoria malé podniky a živnostníci v oblasti lesnej a poľnohospodárskej výroby. Obec tiež disponuje voľným priemyselným parkom, no perspektíva získania väčšieho investora je v súčasnosti v dôsledku ekonomickej situácie na Slovensku značne limitovaná.

Rozvoj ekonomiky v obci je možný v efektívnejšom zhodnotení jestvujúcich kapacít, pričom najväčší potenciál je v oblasti lesníctva, ťažby a spracovaní dreva, rozvoja miestneho poľnohospodárstva - predovšetkým chovu hospodárskych zvierat, ako aj v oblasti rozvoja cestovného ruchu. Rozvojové ekonomické aktivity obce budú podporené aj rozvojom sektoru športu a kultúry (napr. zriadením expozície gáter, výstavbou menších skanzenov – domov tradičného života v obci a i.) V rámci športu sa jedná o skvalitnenie motokrosovej trate s novovybudovanou oddychovou zónou; úpravu priestranstiev futbalového a multifunkčného ihriska ako aj dobudovanie osvetlenia a dokončenie šatní. Rozvoj ekonomického potenciálu v obci by podporila aj funkcia aktívneho koordinátora medzi jednotlivými subjektami.

K hlavným úlohám samosprávy patrí zabezpečenie dostupnosti a kvality verejných služieb pre všetkých obyvateľov obce. Pre nasledovné obdobie k významným investičným akciám obce bude patriť rekonštrukciou obecných budov a vybudovanie protipovodňových opatrení.

Významným faktorom rozvoja obce je nepochybne **integrováný prístup rozvoja**, ktorý je uplatňovaný v rámci **MAS HNILEC, o.z.**, ktorého obec je členom. V rámci združenia obec spolupracuje s verejným, súkromným a občianskym sektorom ostatných členských obcí. Participácia verejnosti na veciach verejných je dôležitým faktorom atraktívnosti obce na život obyvateľov.

Realizácia PHSR závisí od pripravenosti obce Kojšov, a od toho, ako zvládne spolupracovať s partnermi, ale aj od vonkajšieho prostredia. V nasledujúcej tabuľke sú uvedené možné riziká, pochádzajúce z vnútorného / vonkajšieho prostredia obce.

Tabuľka 19 Kontrolný zoznam pre hodnotenie možných rizík

Druh rizika	Zdroj rizika	Objekt rizika	Nežiaduce dôsledky	Pravdepodobnosť
<b>Individuálne</b>	Nezáujem partnerov (podnikateľov) o spoluprácu s Obcou pri realizácii PHSR  Nedôkladný prístup Obce k získavaniu vonkajších zdrojov a k celkovej realizácii PHSR	Realizácia PHSR	Stagnácia obce	10%
<b>Technické</b>	Neúspešnosť v získaní finančných zdrojov na rozvoj technickej a dopravnej infraštruktúry	Realizácia opatrení	Dopravné kolízie, stagnácia obce	30%
<b>Ekologické</b>	Nečakané klimatické zmeny	Opatrenia na adaptáciu klimatických zmien realizované v nedostatočnej miere	Nepriaznivé životné podmienky	10%
<b>Sociálne</b>	Migrácia produktívnych obyvateľov za prácou do zahraničia a iných regiónov a miest v dôsledku nedostatku pracovných príležitostí, nárast chudoby	Opatrenia v sociálnej oblasti s nedostatočným vplyvom	Nárast sociálno-patologických javov	30%
<b>Ekonomické</b>	Vplyv štátu na ekonomiku	Realizácia rozvojových projektov	Stagnácia obce	40%

## 2. STRATEGICKÁ ČASŤ

Strategická časť PHSR obsahuje stratégiu rozvoja obce pri zohľadnení jej vnútorných špecifik i vonkajších vplyvov a určuje hlavné ciele a priority rozvoja obce pri rešpektovaní princípov regionálnej politiky v záujme dosiahnutia vyváženého a udržateľného rozvoja územia.

V spolupráci s miestnymi obyvateľmi boli na pracovných stretnutiach identifikované silné a slabé stránky dotknutého územia. Zároveň boli stanovené príležitosti, ktoré môžu na rozvoj vplývať ako hybná sila. Naopak, riziká a ohrozenia, ktoré boli stanovené, by mohli rozvoj spomaľovať, resp. v určitých kritických situáciách by ho mohli značne obmedziť. Na pracovných stretnutiach boli taktiež stanovené základné problémové oblasti, ktoré boli premietnuté do identifikácie základných potrieb územia.

Pri zohľadnení týchto skutočností bola následne na pracovnom stretnutí navrhnutá strategická vízia územia, ktorá definuje predstavu miestnych obyvateľov o budúcom želanom stave svojho územia.

### 2.1. VÍZIA ÚZEMIA

Obec Kojšov definovala víziu svojho územia nasledovne:

- zabezpečiť svojim obyvateľom kvalitné životné prostredie s čistým ovzduším, nízkym hlukom, kvalitnou vodou, odpadmi a chemikáliami nezaťaženou pôdou a zachovanými prirodzenými biotopmi,
- ponúknuť kvalitnú technickú infraštruktúru, kvalitné služby občianskej vybavenosti, sociálne zázemie na vysokej úrovni a množstvo príležitostí na príjemné športové a kultúrne vyžitie,
- umožniť prístup ku kvalitnej sociálnej starostlivosti, výchove a vzdelávaniu s dostatkom pracovných príležitostí.

Na základe definovanej vízie územia si obec do roku 2022 stanovila nasledovný **strategický cieľ**:

**„Dobudovaním základnej infraštruktúry, rozvíjaním prírodného, kultúrneho a ekonomického potenciálu územia a zabezpečením permanentného všestranného rozvoja obce, zlepšiť životné podmienky miestnych obyvateľov, vybavenosť a atraktivitu obce“.**

Uvedený strategický cieľ predstavuje súhrn čiastkových špecifických cieľov definovaných v nasledovných politikách – oblastiach rozvoja:

- **hospodárska oblasť:** zlepšiť vzhľad, vybavenosť a celkovú atraktivitu obce, a tým zabezpečiť vhodné podmienky pre život pre miestnych obyvateľov, rozvoj investícií, podnikania a cestovného ruchu;
- **sociálna oblasť:** podporovať rozvoj služieb starostlivosti o zdravie miestnych obyvateľov, sociálnych služieb, komunitnej spolupráce, sociálnej inklúzie a vzdelávania v obci;
- **environmentálna oblasť:** realizovať aktivity prispievajúce k ochrane a zlepšovaniu stavu životného prostredia, využívaniu obnoviteľných zdrojov energie, zmierňovaniu nepriaznivých dopadov zmeny klímy a efektívnemu systému odpadového hospodárstva.

## 2.2. FORMULÁCIA STRATÉGIE

Hlavným cieľom definovania rozvojovej stratégie je určenie základnej hierarchickej štruktúry pre dané programovacie obdobie. Programovú štruktúru vo všeobecnosti tvoria:

- ciele,
- priority,
- opatrenia a
- aktivity.

Pri definovaní stratégie vo všetkých typoch programových dokumentov je dôležité dbať, aby jednotlivé ciele na seba nadväzovali a aby opatrenia a aktivity boli koherentné (neprekrývali sa). Pre každý programový dokument musí byť definovaný jeden globálny resp. strategický cieľ.

Špecifické ciele predstavujú jasnú, výstižnú a hutnú charakteristiku cieľového stavu. Dosiachnutie tohto stavu je zámerom rozvojovej stratégie na detailnejšej úrovni ako je globálny cieľ. Opatrenia predstavujú súhrn aktivít pomáhajúcich realizovať priority. Aktivity predstavujú typy činností – projektov, ktoré sa obec bude snažiť v rámci vymedzených opatrení realizovať.

Rozvojová stratégia obce Kojšov pozostáva z jedného strategického cieľa a troch špecifických cieľov, ktoré vychádzajú z identifikovaných potrieb územia a vymedzujú tri základné prioritné rozvojové celky (osi) stratégie:

1. Hospodárska oblasť
2. Sociálna oblasť
3. Environmentálna oblasť

Pre každú z týchto prioritných osí bol navrhnutý samostatný špecifický cieľ. Napĺňanie špecifických cieľov bude priamym spôsobom prispievať k naplneniu dlhodobého strategického cieľa rozvojovej stratégie územia.

Tabuľka 20 Ciele a priority pre jednotlivé rozvojové oblasti PHSR

1. HOSPODÁRSKA OBLASŤ	
Špecifický cieľ	Zlepšiť vzhľad, vybavenosť a celkovú atraktivitu obce, a tým zabezpečiť vhodné podmienky na život pre miestnych obyvateľov, rozvoj investícií, podnikania a cestovného ruchu.
Priority	1.1. Rozvoj dopravnej infraštruktúry obce
	1.2. Obnova a dobudovanie základnej a občianskej infraštruktúry
	1.3. Rozvoj a využitie potenciálu cestovného ruchu
	1.4. Rozvoj ekonomického potenciálu obce
2. SOCIÁLNA OBLASŤ	
Špecifický cieľ	Podporovať rozvoj služieb starostlivosti o zdravie miestnych obyvateľov, sociálnych služieb, komunitnej spolupráce, sociálnej inklúzie a vzdelávania v obci.
Priority	2.1. Systémové znižovanie nezamestnaných obyvateľov obce Kojšov rozvojom aktívnej politiky trhu práce
	2.2. Komunitná spolupráca a prevencia diskriminácie
3. ENVIRONMENTÁLNA OBLASŤ	
Špecifický cieľ	Realizovať aktivity prispievajúce k ochrane a zlepšovaniu stavu životného prostredia, využívaniu obnoviteľných zdrojov energie, zmierňovaniu nepriaznivých dopadov zmeny klímy a efektívnemu systému odpadového hospodárstva.
Priorita	3.1. Rozvoj enviromentálnej infraštruktúry obce

Zdroj: vlastné spracovanie

Každý špecifický cieľ vymedzujú jednotlivé priority - oblasti strategického plánovania obce, ktoré nadväzujú na špecifické ciele. Rozvojová stratégia obce Kojšov bude napĺňaná prostredníctvom siedmich prioritných oblastí.

Navrhovaná rozvojová stratégia zohľadňuje riešenie najdôležitejších problémov územia, ktoré spomaľujú všestranný rozvoj obce, znižujú jej konkurencieschopnosť a zároveň sú dôvodom nízkej kvality života miestnych obyvateľov. Pri definovaní rozvojovej stratégie sa prihliadalo na názory všetkých cieľových skupín obyvateľstva, miestnych podnikateľov, predstaviteľov samosprávy a tiež miestnych záujmových združení a organizácií. Pracovná skupina pre prípravu PHSR obce bola starostlivo vybraná z aktívnych obyvateľov obce s pomerným zastúpením podľa veku, pohlavia, ekonomickej aktivity a hlavne záujmu prispieť vlastnou aktivitou a časom k vytvoreniu budúcej rozvojovej stratégie. Všetci obyvatelia obce dostali príležitosť vyjadriť svoj názor v dotazníkovom prieskume, v ktorom dostali príležitosť pre určenie základných prioritných oblastí rozvoja a označenie konkrétnych aktivít, ktoré je potrebné čo najskôr riešiť.

## 2.2. VÝBER A POPIS CIEĽOV STRATÉGIE

Z hľadiska uskutočniteľnosti, monitorovania a hodnotenia bol vybraný menší počet špecifických cieľov a rovnako aj menší počet priorít. Prostredníctvom definovania priorít boli určené hlavné oblasti, ktoré je potrebné v obci podporiť a rozvíjať. Je dôležité, aby miestne rozvojové ciele boli zosúladené s nadradenými programovými dokumentmi na národnej a tiež regionálnej úrovni (najmä s programom hospodárskeho a sociálneho rozvoja samosprávneho kraja). Okrem toho ak obec je

súčasťou miestnej akčnej skupiny (MAS) jej rozvojové ciele musia rešpektovať ciele stanovené v spoločnej stratégii CLLD (stratégia miestneho rozvoja vedená komunitou) príslušnej MAS.

### 2.2.1. Ciele stanovené na národnej úrovni

Základným východiskovým koncepčným dokumentom pre plánovanie regionálneho rozvoja na Slovensku je **Národná stratégia regionálneho rozvoja Slovenskej republiky**, ktorá definuje dlhodobú víziu, vytyčuje ciele a určuje prioritné oblasti regionálneho rozvoja a vytvára základný rámec pre realizáciu regionálnej politiky SR. Vízia regionálneho rozvoja predstavuje stav, ku ktorému má Slovensko za niekoľko rokov (do roku 2020 s výhľadom do roku 2030) dospieť a je definovaná takto:

**„Slovensko sa má stať krajinou s vysokou kvalitou života všetkých občanov. Každý región bude využívať svoje danosti v prospech svojho udržateľného hospodárskeho, sociálneho, environmentálneho a územného rozvoja, a tým aj Slovenskej republiky, ako vyspelého, hospodársky, politicky a sociálne súdržného členského štátu Európskej únie.“**

Pre naplnenie dlhodobej vízie regionálneho rozvoja SR je stanovený strategický cieľ:

**„Integrovaným a výsledkovo orientovaným prístupom k regionálnemu rozvoju a na základe využitia vnútorného potenciálu regiónov zvýšiť do roku 2030 ich adaptabilitu, konkurencieschopnosť a výkonnosť pri súčasnom zvyšovaní kvality života obyvateľov a pri rešpektovaní princípov udržateľného rozvoja.“**

Politika regionálneho rozvoja na celoštátnej, regionálnej a miestnej úrovni má byť v najbližších rokoch koncentrovaná na realizáciu opatrení v oblasti zamestnanosti, vzdelávania, vedy, výskumu a inovácií, zvyšovania energetickej efektívnosti, využívania obnoviteľných prírodných zdrojov, podpory podnikania, zlepšenia kvality životného prostredia a na zvýšenie efektívnosti fungovania a kvality výkonu verejnej správy. Presadzuje uplatňovanie princípov udržateľného rozvoja využívajúc celý pozitívny rozvojový potenciál dotknutého územia. Za udržateľný sa považuje rozvoj založený na ekonomickom raste, prednostne na efektívnom využívaní obnoviteľných zdrojov a rozvážnom využívaní neobnoviteľných prírodných zdrojov so znižovaním ich nadmernej spotreby, na rešpektovaní kultúrnych a sociálnych potrieb obyvateľstva a na ochrane životného prostredia.

Základným programovým dokumentom pre riadenie pomoci zo štrukturálnych a investičných fondov EÚ (EŠIF) je **Partnerská dohoda SR na roky 2014 – 2020**, ktorá stanovuje pre Slovensko 5 základných národných priorít:

1. Podnikateľské prostredie priaznivé pre inovácie.
2. Infraštruktúra pre hospodársky rast a tvorbu pracovných miest.
3. Rozvoj ľudského kapitálu a zlepšenie účasti na trhu práce.
4. Udržateľné a efektívne využívanie prírodných zdrojov.
5. Moderná a profesionálna verejná správa.



Nadväzuje na základné koncepčné dokumenty EÚ - Európa 2020 a Spoločný strategický rámec (SSR), ktorý stanovuje na obdobie rokov 2014 – 2020 nasledovných 11 tematických cieľov:

1. Posilnenie výskumu, technologického rozvoja a inovácií.
2. Zlepšenie prístupu k informačným a komunikačným technológiám (IKT), zlepšenie ich využívania a kvality.
3. Zvýšenie konkurencieschopnosti malých a stredných podnikov (MSP).
4. Podpora prechodu na nízkouhlíkové hospodárstvo vo všetkých sektoroch.
5. Podpora prispôsobovania sa zmene klímy, predchádzanie a riadenie rizika.
6. Zachovanie a ochrana životného prostredia a podpora efektívneho využívania zdrojov.
7. Podpora udržateľnej dopravy a odstraňovanie prekážok v kľúčových sieťových infraštruktúrach.
8. Podpora udržateľnej a kvalitnej zamestnanosti a mobility pracovnej sily.
9. Podpora sociálneho začlenenia a boj proti chudobe a akejkoľvek diskriminácii.
10. Investovanie do vzdelania, školení a odbornej prípravy pre zručnosti a celoživotné vzdelávanie.
11. Posilnenie inštitucionálnych kapacít orgánov verejnej správy a zainteresovaných strán a efektivity verejnej správy.

### 2.2.2. Ciele stanovené na regionálnej úrovni

Základným regionálnym rozvojovým dokumentom je Program hospodárskeho a sociálneho rozvoja Košického samosprávneho kraja na roky 2016 až 2022, ktorý spolu s Územným plánom veľkého územného celku Košický kraj, sú základnými a kľúčovými dokumentmi pre riadenie samosprávy v oblasti regionálneho rozvoja. Regionálny rozvoj na miestnej úrovni musí byť zosúladený a vychádzať nielen z princípov národného ale i regionálneho plánovaného rozvoja. Víziou Košického samosprávneho kraja je **vzájomná spolupráca jednotlivých aktérov z akademickej, podnikateľskej a verejnej obce s cieľom mobilizácie sociálneho kapitálu obyvateľov Košického kraja pri hľadaní riešení aktuálnych problémov v oblasti regionálneho rozvoja**. Základné poslanie (misia) Košického samosprávneho kraja je **intenzívna podpora tvorby nových pracovných miest a iniciatív vedúcich k rastu miezd cestou budovania regionálnej identity v Košickom kraji**.

Tabuľka 21 Prehľad cieľov v PHSR KSK

Prehľad cieľov stanovených v PHSR KSK	
Hospodárska oblasť	
Strategický cieľ	1. Posilňovanie regionálnej identity zastavením vytlačania pracovnej sily z trhu práce
Špecifické ciele	1.1 Tvorba nových pracovných miest v IT sektore 1.2 Tvorba nových pracovných miest v oblasti znalostnej ekonomiky 1.3 Tvorba nových pracovných miest v oblasti kreatívneho priemyslu 1.4 Tvorba nových pracovných miest v oblasti logistického priemyslu 1.5 Tvorba nových pracovných miest v oblasti cestovného ruchu
Strategický cieľ	2. Posilňovanie regionálnej identity cestou rozvoja vidieka
Špecifický cieľ	2.1 Tvorba nových pracovných miest podporou vzniku miestnych distribučných a

	spracovateľských sietí
Strategický cieľ	3. Posilňovanie regionálnej identity hľadaním alternatív k trhu práce pre pracovnú silu, ktorá bola z trhu práce vytlačená
Špecifický cieľ	3.1 Podpora rozvoja komunitného spôsobu života
<b>Sociálna oblasť</b>	
Strategický cieľ	4. Posilňovanie regionálnej identity cestou podpory rozvoja občianskej spoločnosti
Špecifické ciele	4.1 Podpora rozvoja spoločenskej zodpovednosti podnikania 4.2 Podpora zvyšovania občianskej participácie podporou združovania obyvateľov a vzniku záujmových skupín
Strategický cieľ	5. Posilňovanie regionálnej identity cestou podpory rozvoja sociálnych ľudských práv
Špecifické ciele	5.1 Skvalitňovanie poskytovania sociálnych služieb 5.2 Zlepšenie zdravotného stavu obyvateľstva 5.3 Skvalitnenie systému vzdelávania 5.4 Riadená migrácia
Strategický cieľ	6. Posilňovanie regionálnej identity cestou podpory rozvoja dobrovoľníctva
Špecifické ciele	6.1 Podpora vzniku a činnosti Regionálneho centra 6.2 Podpora budovania infraštruktúry dobrovoľníctva
Strategický cieľ	7. Posilňovanie regionálnej identity cestou rozvoja kultúrneho dedičstva
Špecifický cieľ	7.1 Zachovanie kultúrneho dedičstva
<b>Environmentálna oblasť</b>	
Strategický cieľ	8. Posilňovanie regionálnej identity cestou ochrany prírodného dedičstva a zvyšovania kvality života obyvateľov
Špecifické ciele	8.1 Budovanie technickej a sociálnej infraštruktúry 8.2 Zlepšenie kvality povrchových a podzemných vôd 8.3 Zvýšenie kvality ovzdušia, vrátane využívania obnoviteľných zdrojov energie 8.4 Zvýšenie objemu materiálového zhodnocovania odpadov 8.5 Uchovanie, ochrana a zveľaďovanie prírodného dedičstva

Zdroj: vlastné spracovanie

### 2.2.3. Ciele stanovené na úrovni MAS

Obec Kojšov je súčasťou MAS HNILEC, o.z., ktorá má vypracovanú spoločnú rozvojovú stratégiu riadenú komunitou s názvom „**Stratégia CLLD územia MAS HNILEC**“, v rámci ktorej si obyvatelia dotknutého územia MAS stanovili spoločnú víziu:

**Zmena Hnileckej „hladovej“ doliny na konkurencieschopný Hnilecký región s rozvinutým podnikateľským prostredím predovšetkým v oblasti lesníctva, poľnohospodárstva, vidieckeho cestovného ruchu a s prítazlivými podmienkami pre život všetkých obyvateľov.**

Tabuľka 22 Prehľad cieľov Stratégie CLLD územia MAS HNILEC

<b>Prehľad cieľov Stratégie CLLD územia MAS HNILEC</b>
--

<b>Strategický cieľ</b>	Rast kvality a atraktivity územia Hnileckého regiónu prostredníctvom využitia prírodného, kultúrneho a ľudského potenciálu územia, dobudovaním infraštruktúry, podporou zamestnanosti, rozvojom podnikateľského prostredia a informovanosti obyvateľov na území MAS HNILEC.
<b>Priorita 1: Infraštruktúra obcí a ochrana životného prostredia</b>	
<b>Špecifický cieľ 1.1</b>	Do roku 2023 rozšíriť a skvalitniť občiansku vybavenosť, technickú, rekreačnú a dopravnú infraštruktúru a zlepšiť stav životného prostredia s pozitívnym dopadom na tvorbu nových pracovných miest.
<b>Priorita 2: Zamestnanosť a inovatívny rozvoj podnikateľského prostredia</b>	
<b>Špecifický cieľ 2.1</b>	Do roku 2023 vytvoriť minimálne 23 nových pracovných miest a podporiť zachovanie existujúcich pracovných miest prostredníctvom investícií do podnikania a inovácii, predovšetkým v oblasti poľnohospodárstva, lesného hospodárstva a vidieckeho cestovného ruchu
<b>Priorita 3: Ľudské zdroje a sociálna infraštruktúra</b>	
<b>Špecifický cieľ 3.1</b>	Do roku 2023 podporiť vytvorenie nových a skvalitnenie existujúcich služieb v oblasti budovania ľudských zdrojov, vzdelávania, sociálnej inklúzie, informovanosti obyvateľov, prevencie kriminality a poskytovania komunitných a sociálnych služieb.
<b>Priorita 4: Efektívna činnosť MAS a projekty spolupráce</b>	
<b>Špecifický cieľ 4.1</b>	Efektívna implementácia stratégie CLLD, animácie a projekty spolupráce.

Zdroj: vlastné spracovanie, MAS HNILEC

## 2.2.4. Popis cieľov PHSR obce Kojšov

Tabuľka 23 Popis jednotlivých cieľov stratégie PHSR obce Kojšov

1. HOSPODÁRSKA OBLASŤ	
<b>Špecifický cieľ</b>	<b>Zlepšiť vzhľad, vybavenosť a celkovú atraktivitu obce, a tým zabezpečiť vhodné podmienky pre život miestnych obyvateľov, rozvoj investícií, podnikania a cestovného ruchu.</b>
Zdôvodnenie a popis východiskovej situácie	<p>Výber tohto cieľa súvisí so stanovením kľúčových potrieb miestnych obyvateľov a zástupcov obce. Na základe výsledkov dotazníkového prieskumu, neformálnych i pracovných stretnutí s obyvateľmi i zástupcami miestnej samosprávy, ako aj na základe SWOT analýzy vyplynuli ako kľúčové nasledovné problémy:</p> <ul style="list-style-type: none"> <li>• Verejné budovy sú nevyhovujúcim technickým stave.</li> <li>• Vybavenie verejných zariadení nezodpovedá súčasným požiadavkám.</li> <li>• Znížená kvalita poskytovaných verejných služieb.</li> <li>• Dopravná a technická infraštruktúra chýba, alebo je zastaraná.</li> <li>• Pokles ekonomickej aktivity, málo novovytváraných pracovných</li> </ul>

	<p>príležitostí.</p> <ul style="list-style-type: none"> <li>• Chýbajú podporné nástroje pre rozvoj cestovného ruchu.</li> <li>• Chýbajúca podpora pre miestnych podnikateľov a živnostníkov.</li> <li>• Nedostatok nájomných bytov</li> <li>• Potreba motivácie k ekologickým formám hospodárenia.</li> <li>• Nedostatok pracovných príležitostí, stále vysoká nezamestnanosť.</li> <li>• Dlhodobá nezamestnanosť u mladých ľudí, osôb po 50-tke a žien s malými deťmi.</li> <li>• Nutnosť dochádzania za prácou.</li> </ul> <p>Na základe týchto problémov bola stanovená jedna zo základných potrieb obce, ktorú bude potrebné riešiť v najbližších rokoch a to:</p> <ul style="list-style-type: none"> <li>• Efektívny a plnohodnotný hospodársky rozvoj zameraný na rozvoj a skvalitňovanie miestnej verejnej infraštruktúry, služieb, podnikateľských aktivít s dôrazom na rast zamestnanosti a rozvoj cestovného ruchu.</li> </ul> <p>Táto potreba sa stala základom pre stanovenie hore uvedeného špecifického cieľa.</p>
<p>Zosúladenie so základným strategickým cieľom SR</p>	<p>Súčasťou vízie SR je skvalitňovať život všetkých jej občanov aj prostredníctvom udržateľného hospodárskeho územného rozvoja čo je v súlade aj s predmetným špecifickým cieľom obce.</p> <p>Skvalitňovaním života miestnych obyvateľov, miestnej infraštruktúry a rozvojom investícií, podnikania a cestovného ruchu obec prispeje aj k napĺňaniu základného strategického cieľa SR, pretože tento cieľ podporuje integrovaný a na výsledky orientovaný miestny rozvoj, ktorý sa opiera na vnútorný potenciál obce a prispieva k zvyšovaniu konkurencieschopnosti obce.</p>
<p>Zosúladenie s cieľmi národných dokumentov</p>	<p>Základným programovým dokumentom pre riadenie pomoci zo štrukturálnych a investičných fondov EÚ (EŠIF) je <b>Partnerská dohoda SR na roky 2014 – 2020</b>. Predmetný špecifický cieľ je v súlade s nasledovnými národnými prioritami:</p> <ul style="list-style-type: none"> <li>• Podnikateľské prostredie priaznivé pre inovácie.</li> <li>• Infraštruktúra pre hospodársky rast a tvorbu pracovných miest.</li> <li>• Moderná a profesionálna verejná správa.</li> </ul> <p>Okrem toho nadväzuje na základné koncepčné dokumenty EÚ - Európa 2020 a Spoločný strategický rámec (SSR), a je v súlade s nasledovnými tematickými cieľmi:</p> <ul style="list-style-type: none"> <li>• Posilnenie výskumu, technologického rozvoja a inovácií.</li> <li>• Zlepšenie prístupu k informačným a komunikačným technológiám, zlepšenie ich využívania a kvality.</li> <li>• Zvýšenie konkurencieschopnosti malých a stredných podnikov.</li> <li>• Podpora udržateľnej dopravy.</li> <li>• Podpora udržateľnej a kvalitnej zamestnanosti a mobility pracovnej sily.</li> <li>• Posilnenie inštitucionálnych kapacít orgánov verejnej správy a</li> </ul>

	zainteresovaných strán a efektivity verejnej správy.
Zosúladenie s cieľmi samosprávneho kraja	<p>Predmetný špecifický cieľ je v súlade aj cieľmi PHSR Košického samosprávneho kraja predovšetkým nasledovnými strategickými cieľmi :</p> <ul style="list-style-type: none"> <li>• Posilňovanie regionálnej identity zastavením vytlačania pracovnej sily z trhu práce.</li> <li>• Posilňovanie regionálnej identity cestou rozvoja vidieka.</li> <li>• Posilňovanie regionálnej identity hľadaním alternatív k trhu práce pre pracovnú silu, ktorá bola z trhu práce vytlačená.</li> <li>• Posilňovanie regionálnej identity cestou rozvoja kultúrneho dedičstva.</li> </ul>
Zosúladenie s cieľmi MAS	<p>Predmetný špecifický cieľ je v súlade so Stratégiou CLLD územia MAS HNILEC, predovšetkým s nasledovnými prioritnými oblasťami :</p> <p>Priorita 1: Infraštruktúra obcí a ochrana životného prostredia. Priorita 2: Zamestnanosť a inovatívny rozvoj podnikateľského prostredia</p> <p>V rámci týchto prioritných oblastí je v súlade s nasledovnými špecifickými cieľmi:</p> <ul style="list-style-type: none"> <li>• Do roku 2023 rozšíriť a skvalitniť občiansku vybavenosť, technickú, rekreačnú a dopravnú infraštruktúru a zlepšiť stav životného prostredia s pozitívnym dopadom na tvorbu nových pracovných miest.</li> <li>• Do roku 2023 vytvoriť minimálne 23 nových pracovných miest a podporiť zachovanie existujúcich pracovných miest prostredníctvom investícií do podnikania a inovácií, predovšetkým v oblasti poľnohospodárstva, lesného hospodárstva a vidieckeho cestovného ruchu</li> </ul>
<b>2. SOCIÁLNA OBLASŤ</b>	
<b>Špecifický cieľ</b>	<b>Podporovať rozvoj služieb starostlivosti o zdravie miestnych obyvateľov, sociálnych služieb, komunitnej spolupráce, sociálnej inklúzie a vzdelávania v obci.</b>
Zdôvodnenie a popis východiskovej situácie	<p>Výber tohto cieľa súvisí so stanovením kľúčových potrieb miestnych obyvateľov a zástupcov obce. Na základe výsledkov dotazníkového prieskumu, neformálnych i pracovných stretnutí s obyvateľmi i zástupcami miestnej samosprávy, ako aj na základe SWOT analýzy vyplynuli ako kľúčové nasledovné problémy:</p> <ul style="list-style-type: none"> <li>• Odchod mladých a kvalifikovaných ľudí za prácou.</li> <li>• Prehľbovanie sociálnych rozdielov a chudoby.</li> <li>• Postupné starnutie obyvateľstva, zvýšená potreba sociálnych služieb.</li> <li>• Chýba osobitný prístup k potrebám mladých ľudí a mládeže.</li> <li>• Nárast radikalizmu, extrémizmu, rôznych foriem závislostí.</li> <li>• Nižšia vzdelanostná úroveň nezamestnaných.</li> <li>• Ohrozenie rodinnej súdržnosti a tradičných morálnych hodnôt.</li> </ul> <p>Na základe týchto problémov bola stanovená jedna zo základných potrieb</p>

	<p>obce, ktorú bude potrebné riešiť v najbližších rokoch a to:</p> <ul style="list-style-type: none"> <li>Rozvíjať a skvalitňovať miestny ľudský potenciál so zameraním na vzdelávanie miestnych obyvateľov, ochranu ich zdravia, zabezpečenia sociálnych služieb vrátane rozvoja komunitnej spolupráce a komunitného dialógu v záujme pomoci marginalizovaným skupinám pri lepšom uplatnení sa na trhu práce.</li> </ul> <p>Táto potreba sa stala základom pre stanovenie hore uvedeného špecifického cieľa.</p>
<p>Zosúladenie so základným strategickým cieľom SR</p>	<p>Súčasťou vízie SR je skvalitňovať život všetkých jej občanov aj prostredníctvom udržateľného sociálneho územného rozvoja čo je v súlade aj s predmetným špecifickým cieľom obce.</p> <p>Rozvoj služieb starostlivosti o zdravie miestnych obyvateľov, sociálnych služieb, komunitnej spolupráce, sociálnej inklúzie a vzdelávania prispeje aj k napĺňaniu základného strategického cieľa SR, pretože tento cieľ podporuje zvyšovanie kvality života miestnych obyvateľov a tak sa opiera o vlastný vnútorný ľudský potenciál obce.</p>
<p>Zosúladenie s cieľmi národných dokumentov</p>	<p>Základným programovým dokumentom pre riadenie pomoci zo štrukturálnych a investičných fondov EÚ (EŠIF) je <b>Partnerská dohoda SR na roky 2014 – 2020</b>. Predmetný špecifický cieľ je v súlade s nasledovnými národnými prioritami:</p> <ul style="list-style-type: none"> <li>Rozvoj ľudského kapitálu a zlepšenie účasti na trhu práce.</li> </ul> <p>Okrem toho nadväzuje na základné koncepčné dokumenty EÚ - Európa 2020 a Spoločný strategický rámec (SSR), a je v súlade s nasledovnými tematickými cieľmi:</p> <ul style="list-style-type: none"> <li>Podpora sociálneho začlenenia a boj proti chudobe a akejkolvek diskriminácii.</li> <li>Investovanie do vzdelania, školení a odbornej prípravy pre zručnosti a celoživotné vzdelávanie.</li> </ul>
<p>Zosúladenie s cieľmi samosprávneho kraja</p>	<p>Predmetný špecifický cieľ je v súlade aj cieľmi PHSR Košického samosprávneho kraja predovšetkým strategickými cieľmi :</p> <ul style="list-style-type: none"> <li>Posilňovanie regionálnej identity cestou podpory rozvoja občianskej spoločnosti.</li> <li>Posilňovanie regionálnej identity cestou podpory rozvoja sociálnych ľudských práv.</li> <li>Posilňovanie regionálnej identity cestou podpory rozvoja dobrovoľníctva.</li> </ul>
<p>Zosúladenie s cieľmi MAS</p>	<p>Predmetný špecifický cieľ je v súlade so Stratégiou CLLD územia MAS HNILEC, predovšetkým s prioritnou oblasťou 3 – Ľudské zdroje a sociálna infraštruktúra a špecifickým cieľom 3.1:</p> <p>Do roku 2023 podporiť vytvorenie nových a skvalitnenie existujúcich služieb v oblasti budovania ľudských zdrojov, vzdelávania, sociálnej inklúzie, informovanosti obyvateľov, prevencie kriminality a poskytovania komunitných a sociálnych služieb</p>

3. ENVIRONMENTÁLNA OBLASŤ	
Špecifický cieľ	Realizovať aktivity prispievajúce k ochrane a zlepšovaniu stavu životného prostredia, využívaniu obnoviteľných zdrojov energie, zmierňovaniu nepriaznivých dopadov zmeny klímy a efektívnemu systému odpadového hospodárstva.
Zdôvodnenie a popis východiskovej situácie	<p>Výber tohto cieľa súvisí so stanovením kľúčových potrieb miestnych obyvateľov a zástupcov obce. Na základe výsledkov dotazníkového prieskumu, neformálnych i pracovných stretnutí s obyvateľmi i zástupcami miestnej samosprávy, ako aj na základe SWOT analýzy vyplynuli ako kľúčové nasledovné problémy:</p> <ul style="list-style-type: none"> <li>• Nepostačujúca regulácia potokov (Jedlinka, Rieka)</li> <li>• Nedostatočné separovanie a zhodnocovanie odpadov</li> <li>• Málo využívané obnoviteľné zdroje energií.</li> <li>• Energetická efektívnosť verejných budov je nízka.</li> <li>• Environmentálne povedomie u obyvateľov i podnikateľov je nízke.</li> </ul> <p>Na základe týchto problémov bola stanovená jedna zo základných potrieb obce, ktorú bude potrebné riešiť v najbližších rokoch a to:</p> <ul style="list-style-type: none"> <li>• Chrániť prírodu v území a skvalitňovať miestne životné prostredie obyvateľov, zvyšovať energetickú efektívnosť, využívať obnoviteľné zdroje energie, zmierňovať nepriaznivé dopady zmeny klímy a efektívne hospodáriť s odpadmi.</li> </ul> <p>Táto potreba sa stala základom pre stanovenie hore uvedeného špecifického cieľa.</p>
Zosúladenie so základným strategickým cieľom SR	<p>Súčasťou vízie SR je skvalitňovať život všetkých jej občanov aj prostredníctvom udržateľného environmentálneho územného rozvoja čo je v súlade aj s predmetným špecifickým cieľom obce.</p> <p>Aktivity prispievajúce k ochrane a zlepšovaniu stavu miestneho životného prostredia, využívanie obnoviteľných zdrojov energie, zmierňovanie nepriaznivých dopadov zmeny klímy a efektívny systém odpadového hospodárstva prispeje aj k napĺňaniu základného strategického cieľa SR, pretože tento cieľ podporuje integrovaný a na výsledky orientovaný miestny rozvoj pri rešpektovaní princípov trvalej udržateľnosti.</p>
Zosúladenie s cieľmi národných dokumentov	<p>Základným programovým dokumentom pre riadenie pomoci zo štrukturálnych a investičných fondov EÚ (EŠIF) je <b>Partnerská dohoda SR na roky 2014 – 2020</b>. Predmetný špecifický cieľ je v súlade s nasledovnými národnými prioritami:</p> <ul style="list-style-type: none"> <li>• Udržateľné a efektívne využívanie prírodných zdrojov.</li> </ul> <p>Okrem toho nadväzuje na základné koncepčné dokumenty EÚ - Európa 2020 a Spoločný strategický rámec (SSR), a je v súlade s nasledovnými tematickými cieľmi:</p> <ul style="list-style-type: none"> <li>• Podpora prechodu na nízkouhlíkové hospodárstvo vo všetkých sektoroch.</li> </ul>

	<ul style="list-style-type: none"><li>• Podpora prispôsobovania sa zmene klímy, predchádzanie a riadenie rizika.</li><li>• Zachovanie a ochrana životného prostredia a podpora efektívneho využívania zdrojov.</li></ul>
Zosúladenie s cieľmi samosprávneho kraja	<p>Predmetný špecifický cieľ je v súlade aj cieľmi PHSR Košického samosprávneho kraja a je v súlade s nasledovnými jeho špecifickými cieľmi:</p> <ul style="list-style-type: none"><li>• Budovanie technickej a sociálnej infraštruktúry.</li><li>• Zlepšenie kvality povrchových a podzemných vôd.</li><li>• Zvýšenie kvality ovzdušia, vrátane využívania obnoviteľných zdrojov energie.</li><li>• Zvýšenie objemu materiálového zhodnocovania odpadov.</li><li>• Uchovanie, ochrana a zveľaďovanie prírodného dedičstva.</li></ul>
Zosúladenie s cieľmi MAS	<p>Predmetný špecifický cieľ je v súlade so Stratégiou CLLD územia MAS HNILEC, predovšetkým s prioritnou oblasťou 1 - Infraštruktúra obcí a ochrana životného prostredia a špecifickým cieľom 1.1:</p> <p>Do roku 2023 rozšíriť a skvalitniť občiansku vybavenosť, technickú, rekreačnú a dopravnú infraštruktúru a zlepšiť stav životného prostredia s pozitívnym dopadom na tvorbu nových pracovných miest</p>

Zdroj: vlastné spracovanie

### 3. PROGRAMOVÁ ČASŤ

Programová (plánovacia) časť PHSR obsahuje najmä zoznam opatrení a aktivít na zabezpečenie realizácie programu rozvoja obce, t.j. obsahuje podrobnejšie rozpracovanie strategických cieľov v hospodárskej, sociálnej a environmentálnej politike minimálne na úroveň opatrení a aktivít, ktoré sú tvorené vecne príbuznými skupinami projektov.

Pri definovaní stratégie vo všetkých typoch programových dokumentov je dôležité dbať na to, aby jednotlivé ciele na seba nadväzovali a aby opatrenia a aktivity boli koherenté, teda aby sa neprekrývali.

#### 3.1. KONKRÉTNE OPATRENIA A AKTIVITY

PHSR obce Kojšov pozostáva z hospodárskej, sociálnej a environmentálnej oblasti. **Každá z oblastí je členená na priority, opatrenia a aktivity (konkrétne projekty).** V hospodárskej oblasti sa nachádzajú 4 priority, v sociálnej oblasti sú 2 priority a v environmentálnej oblasti je 1 priorita. Na základe analýzy súčasného stavu základnej infraštruktúry v obci Kojšov sa dajú definovať nedostatky, ktoré zle vplývajú na možný rozvoj a ktoré je potrebné odstrániť. Odstránenie nedostatkov patrí k najdôležitejším faktorom pre zvýšenie kvality života v obci. Rozvoj a skvalitnenie základnej infraštruktúry obce napomôže naštartovať a rozbehnúť jej budúci rozvoj a výrazne prispeje k zvýšeniu kvality života obyvateľov obce.

Po zohľadnení kľúčových potrieb obyvateľov obce a rôznych možností obce (vrátane finančných) boli stanovené nasledovné kľúčové aktivity, ktoré sa bude obec snažiť vo forme projektov v najbližších rokoch, zvlášť do roku 2022, zrealizovať a tak dosahovať postupný rozvoj obce s následným postupným skvalitňovaním života jej obyvateľov. Pri výbere aktivít (projektov) boli zohľadnené



súčasné možnosti a podmienky pre podávanie projektov z fondov EÚ, rôznych národných zdrojov a taktiež možnosti vlastného spolufinancovania a tiež využívania súkromných zdrojov pre finančné zabezpečenie jednotlivých projektov.

**Jednotlivé aktivity predstavujú konkrétne projekty**, ktoré obec plánuje realizovať v najbližšom období. Popis jednotlivých aktivít, ich charakteristika i harmonogram realizácie je súčasťou akčného plánu PHSR, ktorý sa bude pravidelne prehodnocovať a aktualizovať. Ďalšie nové aktivity budú postupne dopisované po ich odsúhlasení obecným zastupiteľstvom. Zpracované budú v čase pravidelnej aktualizácie akčného plánu PHSR.

Tabuľka 24 Prehľad priorit, opatrení a aktivít podľa oblastí

<b>1. HOSPODÁRSKA OBLASŤ</b>	
<b>Priorita</b>	<b>1.1. Rozvoj dopravnej infraštruktúry obce</b>
Opatrenie	1.1.1. Rozvoj nadradenej cestnej siete
Aktivita	1.1.1.1. Spolupráca s VÚC KSK pri podpore rekonštrukcie, rozvoja a skvalitňovania existujúcej nadradenej cestnej siete spájajúcej obec s hlavnými cestnými ťahmi
Opatrenie	1.1.2. Rozvoj a skvalitňovanie vnútornej dopravnej infraštruktúry v obci Kojšov
Aktivita	1.1.2.1. Údržba obecných ciest za účelom obmedzenia ich ďalšieho znehodnocovania
	1.1.2.2. Údržba rigolov na odvod dažďovej vody za účelom zamedzenia znehodnocovania obecných komunikácií dažďovou vodou
	1.1.2.3. Rekonštrukcia a dobudovanie obecných komunikácií a postranných rigolov
	1.1.2.4. Výstavba parkovacích plôch pri OcÚ
	1.1.2.5. Výstavba parkovacích plôch a otočiska pri cintoríne
	1.1.2.6. Dopravné značenie a dopravné systémy v záujme bezpečnosti obyvateľov (obmedzovače rýchlosti a pod.)
	1.1.2.7. Rekonštrukcia mostov v obci Kojšov
	1.1.2.8. Výstavba lávky pre peších cez potok
	1.1.2.9. Inštalácia priečných odvodňovacích žlabov cez komunikácie
	1.1.2.10. Výstavba novej autobusovej zastávky - Dolina
<b>Priorita</b>	<b>1.2. Obnova a dobudovanie základnej a občianskej infraštruktúry</b>
Opatrenie	1.2.1. Rozvoj školskej infraštruktúry
Aktivita	1.2.1.1. Kompletná rekonštrukcia budovy MŠ
	1.2.1.2. Nákup a obnova učebných pomôcok a vnútorného vybavenia MŠ
	1.2.1.3. Podpora rozvoja mimoškolských aktivít detí a mládeže
Opatrenie	1.2.2. Rozvoj sociálnej infraštruktúry
Aktivita	1.2.2.1. Rozvoj a skvalitňovanie opatrovateľskej služby
	1.2.2.2. Zriadenie denného stacionára pre seniorov
	1.2.2.3. Vybudovanie klubu pre mladých a seniorov
Opatrenie	1.2.3. Rozvoj kultúrnej a spoločenskej infraštruktúry
Aktivita	1.2.3.1. Podpora doterajších kultúrnych akcií a podujatí
	1.2.3.2. Rekonštrukcia a modernizácia kultúrneho domu v obci Kojšov
Opatrenie	1.2.4. Rozvoj športovej infraštruktúry
Aktivita	1.2.4.1. Podpora organizovania športových podujatí a športových klubov
	1.2.4.2. Vybudovanie dláždených plôch pri multifunkčnom ihrisku
	1.2.4.3. Výstavba detského ihriska pri MŠ
	1.2.4.4. Dobudovanie šatní na futbalovom ihrisku
	1.2.4.5. Vybudovanie altánku pri futbalovom ihrisku a spevnenie svahu

	1.2.4.6. Vybudovanie fit parku pre seniorov
Opatrenie	1.2.5. Rozvoj technickej infraštruktúry
Aktivita	1.2.5.1. Rozšírenie a rekonštrukcia obecného rozhlasu
Opatrenie	1.2.6. Prevencia kriminality a inej protispoločenskej činnosti
Aktivita	1.2.6.1. Spolupráca s príslušnými inštitúciami v regióne Gelnického okresu pri zabezpečení bezpečnosti a ochrany života, zdravia a majetku obyvateľov a návštevníkov obce Kojšov
	1.2.6.2. Podpora besied a prednášok s obyvateľmi v obci
	1.2.6.3. Zvyšovanie bezpečnosti miestnych obyvateľov – dobudovanie kamerového systému
	1.2.6.4. Zavádzanie inovatívnych postupov pri riešení prevencie kriminality a inej protispoločenskej činnosti
Opatrenie	1.2.7. Rozvoj občianskej infraštruktúry
Aktivita	1.2.7.1. Rekonštrukcia budovy OcU
	1.2.7.2. Rekonštrukcia budovy a priestorov požiarnej zbrojnice
	1.2.7.3. Technické vybavenie požiarnej zbrojnice
	1.2.7.4. Rekonštrukcia oplatenia cintorína
	1.2.7.5. Rekonštrukcia miestnosti na náradie na cintoríne
Opatrenie	1.2.8. Rozvoj a skvalitňovanie bývania v obci
Aktivita	1.2.8.1. Podpora úpravy a revitalizácie bezprostredného okolia rodinných a bytových domov a ostatných budov na území obce s dôrazom na zvyšovanie kvality života a bezpečnosti obyvateľov obce
	1.2.8.2. Výstavba nájomných bytov – nadstavba MŠ
	1.2.8.3. Výstavba nájomného bytového domu v priestoroch areálu MŠ
	1.2.8.4. Príprava územia IBV - Komasácie pozemkov, projekty pozemkových úprav za účelom pomoci súkromným vlastníkom
	1.2.8.5. Výstavba inžinierskych sietí k pozemkom určených na individuálnu bytovú výstavbu
<b>Priorita</b>	<b>1.3. Rozvoj a využitie potenciálu cestovného ruchu</b>
Opatrenie	1.3.1. Rozširovanie infraštruktúry cestovného ruchu a kvality ponúkaných služieb
Aktivita	1.3.1.1. Vybudovanie izby tradícií a osobností obce Kojšov
	1.3.1.2. Podpora aktivít podnikateľov v cestovnom ruchu pri využívaní silných stránok územia v súlade s potrebami obyvateľov a návštevníkov obce
	1.3.1.3. Vybudovanie cykloturistických chodníkov
	1.3.1.4. Rekonštrukcia náučných chodníkov do turisticky zaujímavých lokalít (napr. Folkmarska skala, Murovaná /Kojšovská/ skala, Turniská, Kojšovská hoľa a i.)
	1.3.1.5. Vybudovanie zariadení pre voľno časové aktivity turistov
	1.3.1.6. Vybudovanie stálej expozície - technickej pamiatky Gáter
	1.3.1.7. Vybudovanie oddychovej zóny v motocrosovom areáli
	1.3.1.8. Vybudovanie oddychovej zóny v časti Reka pri rybníku s altánkom
	1.3.1.9. Inštalácia informačnej tabule na najvyššom bode Kojšovskej hole
	1.3.1.10. Podpora pri zabezpečení prepojenia obce s Kojšovskou hoľou sedačkovou lanovkou
	1.3.1.11. Podpora pri zabezpečení prepojenia obce s Kojšovskou hoľou asfaltovou komunikáciou
Opatrenie	1.3.2. Rozvoj vidieckeho cestovného ruchu
Aktivita	1.3.2.1. Zapájanie sa do jestvujúcich produktov cestovného ruchu (Terra Incognita)
	1.3.2.2. Propagácia CR, obce a jej historických koreňov

	1.3.2.3. Rozvoj vlastných produktov cestovného ruchu
<b>Priorita</b>	<b>1.4. Rozvoj ekonomického potenciálu obce Kojšov</b>
Opatrenie	1.4.1. Vytváranie kvalitných podmienok pre rozvoj malého a stredného podnikania
Aktivita	1.4.1.1. Podpora vytvárania partnerstiev medzi verejným a súkromným sektorom
	1.4.1.2. Podpora posilnenia následných služieb pre investorov
	1.4.1.3. Motivácia príchodu pre investorov - zvýšenie intenzity využívania priemyselného parku
	1.4.1.4. Obnova technickej vybavenosti pílnice
	1.4.1.5. Rekonštrukcie budovy školy v prírode
Opatrenie	1.4.2. Skvalitňovanie miestnych služieb
Aktivita	1.4.2.1. Obstaranie projektovej dokumentácie, štúdií a VO k pripravovaným investičným projektom
	1.4.2.2. Elektronizácia verejných služieb
	1.4.2.3. Pravidelná aktualizácia PHSR a UPD obce
<b>2. SOCIÁLNA OBLASŤ</b>	
<b>Priorita</b>	<b>2.1. Systémové znižovanie nezamestnaných obyvateľov obce Kojšov rozvojom aktívnej politiky trhu práce</b>
Opatrenie	2.1.1. Rozvoj spolupráce všetkých zainteresovaných inštitúcií za účelom systémového znižovania nezamestnanosti rozvojom aktívnej politiky trhu práce
Aktivita	2.1.1.1. Aktívna spolupráca s VÚC KSK a regiónom Gelnického okresu pri aktivitách podporujúcich znižovanie nezamestnanosti, rovnosť príležitostí a začleňovanie znevýhodnených skupín do pracovného procesu
	2.1.1.2. Spolupráca s Úradom práce sociálnych vecí a rodiny pri aktivitách podporujúcich znižovanie nezamestnanosti, rovnosť príležitostí (pre ženy) a začleňovanie znevýhodnených skupín do pracovného procesu
<b>Priorita</b>	<b>2.2. Komunitná spolupráca</b>
Opatrenie	2.2.1. Aktivizácia obyvateľstva
Aktivita	2.2.1.1. Informačné kampane (enviromentálna výchova, prevencia rôznych foriem diskriminácie, zvyšovanie povedomia o nutnosti separácie odpadov a pod.)
	2.2.1.2. Podpora organizovania dní obce
	2.2.1.3. Rozvoj miestnej spolkovej a klubovej činnosti
	2.2.1.4. Rozvoj miestnych tradícií, remesiel a folklóru
	2.2.1.5. Rozvoj spolupráce na miestnej, regionálnej a národnej úrovni
<b>3. ENVIRONMENTÁLNA OBLASŤ</b>	
<b>Priorita</b>	<b>3.1. Rozvoj environmentálnej infraštruktúry obce</b>
Opatrenie	3.1.1. Ochrana kvality podzemných a povrchových vôd
Aktivita	3.1.1.1. Podpora prevencie pred nelegálnym znečisťovaním vôd rôznym druhom odpadov
	3.1.1.2. Sfunkčnenie obecnej kanalizácie
	3.1.1.3. Rekonštrukcia obecnej kanalizácie
	3.1.1.4. Rekonštrukcia technológie ČOV
	3.1.1.5. Rekonštrukcia a modernizácia vodovodnej siete (výmena a zahustenie hydrantov, nové technologické vybavenie vodojemu a i.)
	3.1.1.6. Rekonštrukcia obecných studní
Opatrenie	3.1.2. Ochrana pred povodňami vytváraním vhodných podmienok a podporou realizácie protipovodňových opatrení
Aktivita	3.1.2.1. Regulácie potoka Jedlinka
Opatrenie	3.1.3. Obnova a ochrana krajiny, prírody, obecných parkov a zelene

Aktivita	3.1.3.1. Starostlivosť o vybrané územia prírody, krajiny a životné prostredie
	3.1.3.2. Estetizácia vstupnej časti do obce (úprava priestranstva na vstupe, uvítacie tabule)
Opatrenie	3.1.4. Zlepšenie hospodárenia s odpadmi
Aktivita	3.1.4.1. Vybudovanie moderného zberného dvora a kompostoviska na BRO
	3.1.4.2. Odstraňovanie odpadov v extraviláne obce
	3.1.4.3. Kontrola nakladania s odpadmi a zlepšenie systému prevencie a postihovania nelegálneho chovania
	3.1.4.4. Podpora zavádzania environmentálnych kritérií do verejných zákaziek obce ( nákupy materiálu, stavby, ... )
	3.1.4.5. Vybudovanie zberných hniezd s kontajnermi na separáciu odpadu
Opatrenie	3.1.5. Obnoviteľné zdroje a úspora energií
Aktivita	3.1.5.1. Zateplenie KD Kojšov a využitie OZE pre dosiahnutie úspor energií
	3.1.5.2. Zateplenie obecného úradu s cieľom zníženia energetickej náročnosti budovy
	3.1.5.3. Zateplenie MŠ s cieľom dosiahnutia úspor energií
	3.1.5.4. Zateplenie budovy požiarnej zbrojnice

Zdroj: vlastné spracovanie, obec Kojšov

### 3.2.ANALÝZA UKAZOVATEĽOV STRATÉGIE

Tabuľka 25 Zoznam ukazovateľov dopadu podľa oblastí

Typ	Názov ukazovateľa	Zdroj	Merná jednot.	Rok 2016	Rok 2022
<b>1. HOSPODÁRSKA OBLASŤ</b>					
Dopad	Vyššia spokojnosť s občianskou vybavenosťou v obci	prieskum	%	21,7	30,0
	Vyššia spokojnosť s rozvojom a napredovaním obce	prieskum	%	93,2	94,0
Dopad	Nárast spokojnosti miestnych obyvateľov s poskytovanými sociálnymi službami pre seniorov v obci	prieskum	%	9,5	16,0
	Nárast spokojnosti miestnych obyvateľov s poskytovanými sociálnymi službami pre obyvateľov sociálne vylúčených komunit	prieskum	%	11,7	20,0
	Zvýšená spokojnosť s prácou obecného úradu a miestnej samosprávy	prieskum	%	60,0	65,0
Dopad	Zvýšený počet energeticky efektívnejších budov	obec	počet	0	4
	Zvýšený počet opatrení zameraných na ochranu prírody a životného prostredia	obec	počet	0	23

Zdroj: Metodika na vypracovanie PHSR, verzia 2.0; obec Kojšov



Tabuľka 26 Zoznam ukazovateľov výsledku podľa aktivít

Priorita/opatrenie/aktivita	Ukazovateľ výsledku	Informačný zdroj	Merná jednotka	Východisková hodnota r. 2016	Cieľová hodnota r. 2022
<b>1. HOSPODÁRSKA OBLASŤ</b>					
<b>Priorita 1.1. Rozvoj dopravnej infraštruktúry obce</b>					
Opatrenie 1.1.1. Rozvoj nadradenej cestnej siete					
1.1.1.1. Spolupráca s VÚC KSK pri podpore rekonštrukcie, rozvoja a skvalitňovania existujúcej nadradenej cestnej siete spájajúcej obec s hlavnými cestnými ťahmi	Počet skvalitnených úsekov prístupovej cesty	obec	kpl	0	1
Opatrenie 1.1.2. Rozvoj a skvalitňovanie vnútornej dopravnej infraštruktúry v obci Kojšov					
1.1.2.1. Údržba obecných ciest za účelom obmedzenia ich ďalšieho znehodnocovania	dĺžka miestnych komunikácií	obec	km	0	6
1.1.2.2. Údržba rigolov na odvod dažďovej vody za účelom zamedzenia znehodnocovania obecných komunikácií dažďovou vodou	dĺžka rigolov	obec	km	0	2
1.1.2.3. Rekonštrukcia a dobudovanie obecných komunikácií a postranných rigolov	Dĺžka rekonštruovaných komunikácií Dĺžka nových komunikácií dĺžka rigolov	obec	km	0 0	1 0,3 0,8
1.1.2.4. Výstavba parkovacích plôch pri OcÚ	Nové parkovacie miesta	obec	počet	0	4
1.1.2.5. Výstavba parkovacích plôch a otočiska pri cintoríne	Nové parkovacie miesta	obec	Počet	0	10
1.1.2.6. Dopravné značenie a dopravné systémy v záujme bezpečnosti obyvateľov (obmedzovače rýchlosti a pod.)	Počet obmedzovačov rýchlosti	obec	počet	0	5
	Počet značiek „ležiaci policajt“	obec	počet	0	3
1.1.2.7. Rekonštrukcia mostov v obci Kojšov	Počet rekonštruovaných mostov	obec	počet	0	2

**PHSR obce Kojšov**  
na roky 2016 - 2022

1.1.2.8. Výstavba lávky pre peších cez potok	Počet nových lávok pre peších	obec	počet	0	1
1.1.2.9. Inštalácia priečných odvodňovacích žlabov cez komunikácie	Počet priečných odvodňovacích žlabov	obec	počet	0	8
1.1.2.10. Výstavba novej autobusovej zastávky	Počet nových autobusových zastávok	obec	počet	0	1
<b>Priorita 1.2. Obnova a dobudovanie základnej a občianskej infraštruktúry</b>					
<b>Opatrenie 1.2.1. Rozvoj školskej infraštruktúry</b>					
1.2.1.1. Kompletná rekonštrukcia budovy MŠ	Počet rekonštruovaných budov MŠ	obec	počet	0	1
1.2.1.2. Nákup a obnova učebných pomôcok a vnútorného vybavenia MŠ	Skvalitnené prvky vybavenosti MŠ	obec	kpl	0	1
1.2.1.3. Podpora rozvoja mimoškolských aktivít detí a mládeže	Počet podporených aktivít	obec	počet	0	6
<b>Opatrenie 1.2.2. Rozvoj sociálnej infraštruktúry</b>					
1.2.2.1. Rozvoj a skvalitňovanie opatrovateľskej služby	Počet nových/skvalitnených sociálnych služieb	obec	počet	0	2
1.2.2.2. Zriadenie denného stacionára pre seniorov	Počet denných stacionárov	obec	počet	0	1
1.2.2.3. Vybudovanie klubu pre mladých a seniorov v budove MŠ	Počet klubov pre mladých a seniorov	obec	počet	0	1
<b>Opatrenie 1.2.3. Rozvoj kultúrnej a spoločenskej infraštruktúry</b>					
1.2.3.1. Podpora doterajších kultúrnych akcií a podujatí	Počet podporených kultúrnych akcií	obec	počet	0	12
1.2.3.2. Rekonštrukcia a modernizácia kultúrneho domu v obci Kojšov	Počet rekonštruovaných KD	obec	počet	0	1
<b>Opatrenie 1.2.4. Rozvoj športovej infraštruktúry</b>					
1.2.4.1. Podpora organizovania športových podujatí a športových klubov	Počet podporených športových podujatí	obec	počet	0	6
	Počet podporených športových klubov			0	2
1.2.4.2. Vybudovanie dláždených plôch pri multifunkčnom ihrisku	Počet vybudovaných plôch	obec	kpl	0	1
1.2.4.3. Výstavba detského ihriska pri MŠ	Počet detských ihrísk	obec	počet	0	1
1.2.4.4. Dobudovanie šatní na futbalovom ihrisku	Počet dobudovaných šatní pre športovcov	obec	počet	0	1
1.2.4.5. Vybudovanie altánku pri futbalovom	Počet altánkov	obec	počet	0	1

**PHSR obce Kojšov**  
na roky 2016 - 2022

ihrisku a spevnenie svahu					
1.2.4.6. Vybudovanie fit parku pre seniorov	Počet fit parkov	obec	počet	0	1
<b>Opatrenie 1.2.5. Rozvoj technickej infraštruktúry</b>					
1.2.5.1. Rozšírenie a rekonštrukcia obecného rozhlasu	Počet rekonštruovaných obecných rozhlasov	obec	počet	0	1
<b>Opatrenie 1.2.6. Prevencia kriminality a inej protispoločenskej činnosti</b>					
1.2.6.1. Spolupráca s príslušnými inštitúciami v regióne Gelnického okresu pri zabezpečení bezpečnosti a ochrany života, zdravia a majetku obyvateľov a návštevníkov obce Kojšov	Počet stretnutí	obec	počet	0	6
1.2.6.2. Podpora besied a prednášok s obyvateľmi v obci	Počet podporených podujatí	obec	počet	0	3
1.2.6.3. Zvyšovanie bezpečnosti miestnych obyvateľov – dobudovanie kamerového systému	Počet nových kamier	obec	počet	0	6
1.2.6.4. Zavádzanie inovatívnych postupov pri riešení prevencie kriminality a inej protispoločenskej činnosti	Počet zavedených inovatívnych postupov	obec	počet	0	1
<b>Opatrenie 1.2.7. Rozvoj občianskej infraštruktúry</b>					
1.2.7.1. Rekonštrukcia budovy OcU	Počet rekonštruovaných budov	obec	počet	0	1
1.2.7.2. Rekonštrukcia budovy a priestorov požiarnej zbrojnice	Počet rekonštruovaných budov	obec	počet	0	1
1.2.7.3. Technické vybavenie požiarnej zbrojnice	Vybavenie požiarnej zbrojnice	obec	kpl	0	1
1.2.7.4. Rekonštrukcia oplotenia cintorína	Počet rekonštruovaných oplotení	obec	počet	0	1
1.2.7.5. Rekonštrukcia miestnosti na náradie na cintoríne	Počet rekonštruovaných miestností	obec	počet	0	1
<b>Opatrenie 1.2.8. Rozvoj a skvalitňovanie bývania v obci</b>					
1.2.8.1. Podpora úpravy a revitalizácie bezprostredného okolia rodinných a bytových domov a ostatných budov na	Počet podporených opatrení	obec	počet	0	6



území obce s dôrazom na zvyšovanie kvality života a bezpečnosti obyvateľov obce					
1.2.8.2. Výstavba nájomných bytov – nadstavba MŠ	Počet nájomných bytov	obec	počet	0	7
1.2.8.3. Výstavba nájomného bytového domu v priestoroch areálu MŠ	Počet nájomných bytov	obec	počet	0	9
1.2.8.4. Príprava územia IBV - Komasácie pozemkov, projekty pozemkových úprav za účelom pomoci súkromným vlastníkom	Počet podporených opatrení	obec	počet	0	1
1.2.8.5. Výstavba inžinierskych sietí k pozemkom určených na individuálnu bytovú výstavbu	Počet podporených opatrení	obec	počet	0	1
<b>Priorita 1.3. Rozvoj a využitie potenciálu cestovného ruchu</b>					
<b>Opatrenie 1.3.1. Rozširovanie infraštruktúry cestovného ruchu a kvality ponúkaných služieb</b>					
1.3.1.1. Vybudovanie izby tradícií a osobností obce Kojšov	Počet vybudovaných izieb tradícií	obec	počet	0	1
1.3.1.2. Podpora aktivít podnikateľov v cestovnom ruchu pri využívaní silných stránok územia v súlade s potrebami obyvateľov a návštevníkov obce	Počet podporených aktivít	obec	počet	0	3
1.3.1.3. Vybudovanie cykloturistických chodníkov	Počet vybudovaných cykloturistických chodníkov	obec	počet	0	2
1.3.1.4. Rekonštrukcia náučných chodníkov do turisticky zaujímavých lokalít (napr. Folkmarska skala, Murovaná /Kojšovská/ skala, Turniská, Kojšovská hoľa a i.)	Počet rekonštruovaných náučných chodníkov	obec	počet	0	1
1.3.1.5. Vybudovanie zariadení pre voľno časové aktivity turistov	Počet zariadení pre voľno časové aktivity turistov	obec	počet	0	3
1.3.1.6. Vybudovanie stálej expozície - technickej pamiatky Gáter	Počet stálych expozícií	obec	počet	0	1
1.3.1.7. Vybudovanie oddychovej zóny	Počet oddychových zón	obec	počet	0	1

**PHSR obce Kojšov**  
na roky 2016 - 2022

v motocrossovom areáli					
1.3.1.8. Vybudovanie oddychovej zóny v časti Reka pri rybníku s altánkom	Počet oddychových zón	obec	počet	0	1
1.3.1.9. Inštalácia informačnej tabule na najvyššom bode Kojšovskej hole	Počet informačných tabúl	obec	počet	0	1
1.3.1.10. Podpora pri zabezpečení prepojenia obce s Kojšovskou hoľou sedačkovou lanovkou	Počet podporených opatrení	obec	počet	0	1
1.3.1.11. Podpora pri zabezpečení prepojenia obce s Kojšovskou hoľou asfaltovou komunikáciou	Počet podporených opatrení	obec	počet	0	1
<b>Opatrenie 1.3.2. Rozvoj vidieckeho cestovného ruchu</b>					
1.3.2.1. Zapájanie sa do jestvujúcich produktov cestovného ruchu (Terra Incognita)	Počet podaných projektov	obec	počet	0	2
1.3.2.2. Propagácia CR, obce a jej historických koreňov	Počet opatrení na propagáciu CR	obec	počet	0	3
1.3.2.3. Rozvoj vlastných produktov cestovného ruchu	Počet vlastných produktov CR	obec	počet	0	1
<b>Priorita 1.4. Rozvoj ekonomického potenciálu obce Kojšov</b>					
<b>Opatrenie 1.4.1. Vytváranie kvalitných podmienok pre rozvoj malého a stredného podnikania</b>					
1.4.1.1. Podpora vytvárania partnerstiev medzi verejným a súkromným sektorom	Počet partnerstiev	obec	počet	0	1
1.4.1.2. Podpora posilnenia následných služieb pre investorov	Počet podporených služieb	obec	počet	0	1
1.4.1.3. Motivácia príchodu pre investorov - zvýšenie intenzity využívania priemyselného parku	Počet realizovaných motivačných aktivít	obec	počet	0	2
1.4.1.4. Obnova technickej vybavenosti pílnice	Vybavenie pílnice	obec	kpl	0	1
1.4.1.5. Rekonštrukcie budovy školy v prírode	Počet rekonštruovaných budov	obec	počet	0	1
<b>Opatrenie 1.4.2. Skvalitňovanie miestnych služieb</b>					
1.4.2.1. Obstaranie projektovej dokumentácie,	Počet dokumentácií	obec	počet	0	5

**PHSR obce Kojšov**  
na roky 2016 - 2022

štúdií a VO k pripravovaným investičným projektom					
1.4.2.2. Elektronizácia verejných služieb	Počet nových služieb	obec	počet	0	2
1.4.2.3. Pravidelná aktualizácia PHSR	Počet aktualizácií PHSR	obec	počet	0	1
<b>2. SOCIÁLNA OBLASŤ</b>					
<b>Priorita 2.1. Systémové znižovanie nezamestnaných obyvateľov obce Kojšov rozvojom aktívnej politiky trhu práce</b>					
Opatrenie 2.1.1. Rozvoj spolupráce všetkých zainteresovaných inštitúcií za účelom systémového znižovania nezamestnanosti rozvojom aktívnej politiky trhu práce					
2.1.1.1. Aktívna spolupráca s VÚC KSK a regiónom Gelnického okresu pri aktivitách podporujúcich znižovanie nezamestnanosti, rovnosť príležitostí a začleňovanie znevýhodnených skupín do pracovného procesu	Počet stretnutí	obec	počet	0	12
2.1.1.2. Spolupráca s Úradom práce sociálnych vecí a rodiny pri aktivitách podporujúcich znižovanie nezamestnanosti, rovnosť príležitostí (pre ženy) a začleňovanie znevýhodnených skupín do pracovného procesu	Počet podporených aktivít	obec	počet	0	6
<b>Priorita 2.1. Komunitná spolupráca</b>					
Opatrenie 2.2.1. Aktivizácia obyvateľstva					
2.2.1.1. Informačné kampane (enviromentálna výchova, prevencia rôznych foriem diskriminácie, zvyšovanie povedomia o nutnosti separácie odpadov a pod.)	Počet informačných aktivít	obec	počet	0	3
2.2.1.2. Podpora organizovania dní obce	Počet podporených aktivít	obec	počet	0	6
2.2.1.3. Rozvoj miestnej spolkovéj a klubovej činnosti	Počet podporených spolkov/klubov	obec	počet	0	2
2.2.1.4. Rozvoj miestnych tradícií, remesiel	Počet podporených aktivít	obec	počet	0	

a folklóru					
2.2.1.5. Rozvoj spolupráce na miestnej, regionálnej a národnej úrovni	Počet podporených aktivít	obec	počet	0	2
<b>3. ENVIRONMENTÁLNA OBLASŤ</b>					
<b>Priorita 3.1. Rozvoj environmentálnej infraštruktúry obce</b>					
Opatrenie 3.1.1. Ochrana kvality podzemných a povrchových vôd					
3.1.1.1. Podpora prevencie pred nelegálnym znečisťovaním vôd rôznym druhom odpadov	Počet podporených aktivít	obec	počet	0	1
3.1.1.2. Sfunkčnenie obecnej kanalizácie	Počet funkčných kanalizácií	obec	kpl	0	1
3.1.1.3. Rekonštrukcia obecnej kanalizácie	Počet rekonštruovaných kanalizácií	obec	kpl	0	1
3.1.1.4. Rekonštrukcia technológie ČOV	Počet rekonštruovaných ČOV	obec	počet	0	1
3.1.1.5. Rekonštrukcia a modernizácia vodovodnej siete (výmena a zahustenie hydrantov, nové technologické vybavenie vodojemu a i.)	Počet rekonštruovaných vodovodných sietí	obec	počet	0	1
3.1.1.6. Rekonštrukcia obecných studní	Počet rekonštruovaných obecných studní	obec	počet	0	3
Opatrenie 3.1.2. Ochrana pred povodňami vytváraním vhodných podmienok a podporou realizácie protipovodňových opatrení					
3.1.2.1. Regulácie potoka Jedlinka	Počet zregulovaných potokov	obec	počet	0	1
Opatrenie 3.1.3. Obnova a ochrana krajiny, prírody, obecných parkov a zelene					
3.1.3.1. Starostlivosť o vybrané územia prírody, krajiny a životné prostredie	Počet podporených opatrení	obec	počet	0	2
3.1.3.2. Estetizácia vstupnej časti do obce (úprava priestranstva na vstupe, uvítacie tabule)	Počet upravených verejných priestranstiev	obec	počet	0	1
Opatrenie 3.1.4. Zlepšenie hospodárenia s odpadmi					
3.1.4.1. Vybudovanie moderného zberného dvora a kompostoviska na BRO	Počet zberných dvorov	obec	počet	0	1
3.1.4.2. Odstraňovanie odpadov v extraviláne obce	Počet podporených opatrení	obec	počet	0	1

**PHSR obce Kojšov**  
na roky 2016 - 2022

3.1.4.3. Kontrola nakladania s odpadmi a zlepšenie systému prevencie a postihovania nelegálneho chovania	Počet podporených opatrení	obec	počet	0	1
3.1.4.4. Podpora zavádzania environmentálnych kritérií do verejných zákaziek obce ( nákupy materiálu, stavby, ... )	Počet podporených opatrení	obec	počet	0	10
3.1.4.5. Vybudovanie zberných hniezd s kontajnermi na separáciu odpadu	Počet zberných hniezd	obec	počet	0	1
Opatrenie 3.1.5. Obnoviteľné zdroje a úspora energií					
3.1.5.1. Zateplenie KD Kojšov a využitie OZE pre dosiahnutie úspor energií	Počet zateplených budov s využitím OZE	obec	počet	0	1
3.1.5.2. Zateplenie obecného úradu s cieľom zníženia energetickej náročnosti budovy	Počet zateplených budov	obec	počet	0	1
3.1.5.3. Zateplenie MŠ s cieľom dosiahnutia úspor energií	Počet zateplených budov	obec	počet	0	1
3.1.5.4. Zateplenie budovy požiarnej zbrojnice	Počet zateplených budov	obec	počet	0	1

Zdroj: Metodika na vypracovanie PHSR, verzia 2.0; obec Kojšov

## 4. REALIZAČNÁ ČASŤ

Realizačná časť PHSR je zameraná na popis postupov inštitucionálneho a organizačného zabezpečenia realizácie programu rozvoja obce, systém monitorovania a hodnotenia plnenia programu rozvoja obce na základe stanovených merateľných ukazovateľov, vecný a časový harmonogram realizácie programu rozvoja obce formou akčných plánov.

### 4.1 POSTUP REALIZÁCIE PHSR

Realizačná časť PHSR je zameraná na popis postupov inštitucionálneho a organizačného zabezpečenia realizácie programu rozvoja obce. Stanovuje rozdelenie zodpovedností za realizáciu jednotlivých častí PHSR a popis samotných priebežných postupov, ktoré budú nevyhnutné pre úspešnú realizáciu rozvojovej stratégie obce. Dôležitou súčasťou realizácie PHSR bude zabezpečenie komunikačných a informačných aktivít vzhľadom k jednotlivým cieľovým skupinám obyvateľstva obce. Celkovú úspešnosť realizácie PHSR a postupné napĺňanie stanovených cieľov spojené s prípadnými zmenami v stratégii alebo aktualizáciami bude zabezpečovať systém monitorovania a hodnotenia. Vecný a časový harmonogram realizácie konkrétnych rozvojových projektov bude súčasťou akčných plánov stratégie. U projektov financovaných zo zdrojov Európskej únie je fixne predpísaný systém ich monitorovania. Ostatné opatrenia a projekty, ktoré nebudú financované z európskej pomoci budú monitorované cestou vyhodnotenia plnenia akčného plánu za príslušný kalendárny rok.

#### 4.1.1. Postup realizácie PHSR

Realizácia rozvojovej stratégie obce bude, postupne počas obdobia jej platnosti do roku 2022, zabezpečovaná v niekoľkých základných oblastiach:

- Dopĺňanie PHSR (v zmysle platnej metodiky PHSR a jej aktualizácií),
- Príprava rozvojových projektov (v zmysle platnej legislatívy a metodiky PHSR),
- Realizácia rozvojových projektov (v súlade so stratégiou a akčnými plánmi),
- Monitorovanie a hodnotenie plnenia PHSR,
- Aktualizácia plánov a stratégie PHSR.

Tabuľka 27 Popis realizácie jednotlivých oblastí PHSR

Oblasť	Popis/Zdôvodnenie
Dopĺňanie PHSR	V zmysle platnej metodiky sú predpísané časti, ktoré má rozvojová stratégia obce povinne obsahovať. Počas spracovania PHSR neboli k dispozícii všetky metodikou požadované údaje a preto niektoré vybrané časti PHSR bude potrebné dopĺňať v priebehu realizácie PHSR priebežne alebo hneď ako budú požadované informácie alebo údaje k dispozícii.
Príprava projektov	V zmysle platnej metodiky je dôležité realizáciu predovšetkým väčších investičných projektov starostlivo naplánovať a pripraviť. Dôležitý je výber konkrétnych projektov, ktoré sa budú realizovať, prehodnotenie ich prínosu a dopadu na plnenie cieľov stratégie, ekonomickej efektívnosti a stavu pripravenosti na konkrétnu realizáciu (technická pripravenosť, povolenia, financovanie, partneri a pod.).
Realizácia projektov	Jedná sa o základnú a nosnú časť plnenia rozvojovej stratégie obce. Predstavuje konkrétnu realizáciu investičných alebo neinvestičných projektov v zmysle s akčnými plánmi a v súlade so stratégiou PHSR. V prípade viacdrožového financovania s využitím dotácií je

**PHSR obce Kojšov**  
na roky 2016 - 2022

	dôležité zabezpečiť plnenie platnej legislatívy, zmluvných podmienok poskytovateľa dotácie, zaznamenania a archivovania priebehu realizácie (foto, video, dokumenty a pod.), propagácie projektu a pod.
Monitorovanie a hodnotenie	Postupné plnenie PHSR bude potrebné priebežne monitorovať a vyhodnocovať. V prípade neplnenia nastavených ukazovateľov, cieľov alebo v prípade výrazných zmien vonkajších alebo vnútorných vplyvov na obec bude potrebné prehodnotiť nové úpravy, zmeny alebo aktualizácie vybraných častí príp. celého PHSR. Okrem toho obec každoročne do 31. mája povinne vypracuje správu o plnení PHSR, ktorú odovzdá na samosprávny kraj.
Aktualizácia plánov a stratégie	Počas jednotlivých rokov realizácie PHSR bude samospráva každoročne prehodnocovať a aktualizovať vybrané plány – akčný plán, komunikačný plán, plán hodnotenia a monitorovania, finančný plán, zoznam ukazovateľov a pod. Samospráva každoročne do leta spracuje pripomienky úradu, poslancov, verejnosti a partnerov a navrhne aktualizácie akčného a iných plánov pred začiatkom prípravy rozpočtu na nasledujúci rok. Aktualizáciu PHSR ako celku samospráva uskutoční každé 3 – 4 roky. K termínu aktualizácie PHSR je potrebné vypracovať hodnotenie stavu projektovej pripravenosti (ex-ante).

Zdroj: vlastné spracovanie

Jednotlivé základné oblasti realizácie PHSR budú realizované prostredníctvom nasledovných aktivít:

Tabuľka 28 Dopĺňanie PHSR

Dopĺňanie PHSR		
Názov aktivity	Popis realizácie	Formulár
Evidencia a karty mimovládnych organizácií	Postupný zber údajov, evidencia a zakladanie kariet miestnych mimovládnych organizácií (MVO) – spolky, zväzy, združenia a pod. (formálneho i neformálneho charakteru).	Predpísaný metodikou na vypracovanie PHSR: - karta MVO - evidencia MVO
Evidencia a karty podnikateľských subjektov	Postupný zber údajov, evidencia a zakladanie kariet miestnych podnikateľských osôb alebo subjektov, ktoré majú sídlo, prevádzku alebo vykonávajú činnosť na území obce.	Predpísaný metodikou PHSR: - karta právnickej osoby - evidencia podnikateľov
Dohody o partnerstvách	Oslovenie miestnych organizácií a podnikateľov s ponukou na vytvorenie partnerstva pri realizácii PHSR.	Metodikou PHSR odporúčaný vzor dohody o partnerstve
Doplnenie chýbajúcich častí resp. tabuliek	Zber údajov a ich doplnenie do tabuliek príp. doplnenie nových informácií, ktoré boli zistené resp. schválené už po termíne spracovania hlavného dokumentu PHSR.	V súlade s metodikou na vypracovanie PHSR príp. úprava alebo zjednodušenie v záujme zrozumiteľnosti.
Kritériá hodnotenia PHSR	Návrh hodnotiacich kritérií pre hodnotenie plnenia PHSR pre každoročné posudzovanie a monitorovanie plnenia akčného plánu, opatrení a cieľov stratégie PHSR.	Návrh a doplnenie formuláru predpísaného metodikou: - kritériá hodnotenia PHSR
Hodnotiace tabuľky pre výber projektov	Výber hodnotených oblastí a príprava hodnotiacich tabuliek pre každú vybranú oblasť v súlade s metodikou PHSR.	Predpísaný metodikou PHSR: - príklady hodnotiacich tabuliek
Príprava projektov PHSR		
Hodnotenie a výber projektov	Postupné hodnotenie navrhovaných projektov podľa navrhnutých hodnotiacich tabuliek (prioritný význam a pripravenosť).	Prideľovanie bodov za každý projekt v rámci hodnotiacich tabuliek a vyhodnotenie.
Výnosovo nákladová analýza projektu	Finančné prehodnotenie navrhovaných projektov – zhodnotenie nákladov a prínosov/výnosov projektu.	Predpísaný metodikou PHSR: - výnosovo nákladová analýza
Formulár na prípravu projektov	Každý dôležitý alebo finančne náročnejší projekt zahrnutý v akčnom pláne by mal mať vypracovaný formulár na prípravu projektu).	Predpísaný metodikou PHSR: - formulár na prípravu projektov

**PHSR obce Kojšov**  
na roky 2016 - 2022

Výberové konania	Realizácia postupu výberu dodávateľa v súlade so zákonom o verejnom obstarávaní, miestnymi všeobecne záväznými nariadeniami alebo pokynmi poskytovateľa dotácie.	V súlade s platnými predpismi realizované samostatne alebo odborne spôsobilými osobami.
Technická príprava projektu	Príprava technickej projektovej dokumentácie – štúdie, projekty, posudky, vyjadrenia, povolenia a pod. v súlade s platnou legislatívou SR a EÚ.	Realizované odborne spôsobilými osobami resp. príslušnými útvarmi alebo inštitúciami.
Príprava žiadostí o NFP	V prípade projektov uchádzajúcich sa o dotačnú pomoc vypracovanie žiadosti o poskytnutie dotácie vrátane projektového spisu a príslušných povinných príloh.	Predpísané formuláre žiadostí, projektov a príloh príslušným poskytovateľom dotácie.
<b>Realizácia projektov PHSR</b>		
Realizácia aktivít projektu	Praktická realizácia konkrétnych aktivít jednotlivých investičných i neinvestičných projektov. Archivácia dokumentácie spojenej s realizáciou projektu - stavebný denník, prezenčné listiny, zápisy zo stretnutí, foto, video a pod.	Vlastné spracovanie alebo využitie odborne spôsobilých osôb (napr. stavebný dozor), partnerov projektu alebo miestnych zamestnancov.
Propagácia projektu	Propagácia aktivít a výstupov projektu v súlade s komunikačnou stratégiou PHSR, komunikačným plánom alebo podmienkami poskytovateľa dotácie príp. partnerov projektu – príprava a archivácia materiálov (články, tabule, oznamy, foto, video, plagáty, letáky a pod.).	Vlastné spracovanie alebo využitie odborne spôsobilých osôb (napr. mediálne spoločnosti), partnerov projektu alebo miestnych zamestnancov.
Administratíva projektu	Organizácia a plánovanie realizácie aktivít projektov, finančné vyúčtovanie, monitoring realizácie a dopadov projektu. Archivácia a spracovanie sprievodnej dokumentácie projektu – žiadosti o platby, monitorovacie správy a pod.	Vlastné spracovanie alebo pri dotáciách využitie odborného poradenstva pri spracovaní predpísaných formulárov a správ vrátane príloh.
<b>Monitorovanie a hodnotenie PHSR</b>		
Záznam z monitorovania	Záznam realizovaný min. 1 x za rok týkajúci sa spracovania komplexného prehľadu postupného plnenia jednotlivých opatrení stratégie prostredníctvom realizácie jednotlivých aktivít / projektov akčného plánu PHSR.	Predpísaný metodikou PHSR: - príklad záznamu z monitorovania Vlastné spracovanie, externí poradcovia alebo partneri.
Monitorovacia správa	Zber údajov a vyplnenie monitorovacej správy min. 1 x za rok, prehľad pripomienok k akčnému plánu, komunikácia s verejnosťou, spracovanie pripomienok a návrhov aktualizácií jednotlivých častí PHSR.	Predpísaný metodikou PHSR: - monitorovacia správa - + zoznam pripomienok - + návrhy zmien v PHSR Vlastné spracovanie, externí poradcovia alebo partneri.
Hodnotenie stavu plnenia ukazovateľov	Súčasťou každoročného procesu monitorovania PHSR je aj hodnotenie stavu plnenia merateľných ukazovateľov PHSR vrátane návrhov na ich aktualizáciu.	Predpísaný metodikou PHSR: - zoznam ukazovateľov Vlastné spracovanie, externí poradcovia alebo partneri.
Hodnotenie PHSR	Hodnotenie plnenia PHSR – obec každoročne vyhodnotí dosiahnuté výsledky a dopady realizovaných opatrení do 31. marca za predchádzajúci rok.	Predpísané metodikou PHSR: - kritériá hodnotenia PHSR Vlastné spracovanie, externí poradcovia alebo partneri.
Správa o plnení PHSR	Obec má povinnosť každoročne do 31. mája zaslať na samosprávny kraj správu o plnení PHSR.	V súlade s metodikou PHSR a pokynmi samosprávneho kraja.



**PHSR obce Kojšov**  
na roky 2016 - 2022

<b>Aktualizácia plánov a stratégie PHSR</b>		
Akčný plán PHSR	Každoročná aktualizácia akčného plánu na daný rozpočtový rok s výhľadom na ďalšie 2 roky s priamym prepojením na rozpočet obce. Aktualizácia akčného plánu má byť realizovaná pred prípravou rozpočtu obce na ďalší rok.	Predpísaný metodikou PHSR: - akčný plán PHSR + pripomienky úradu, poslancov a verejnosti Vlastné spracovanie, externí poradcovia alebo partneri.
Plán hodnotenia a monitorovania PHSR	Prehodnotenie a aktualizácia plánu hodnotenia a monitorovania PHSR v súlade s aktualizáciou platnej legislatívy, metodiky, dokumentov obce, štatistických údajov alebo pripomienok a návrhov úradu.	Predpísaný metodikou PHSR: - plán hodnotenia a monitorovania Vlastné spracovanie, externí poradcovia alebo partneri.
Komunikačný plán PHSR	Každoročná aktualizácia komunikačného plánu v súlade s komunikačnou stratégiou PHSR v závislosti od potrieb a možností obce.	Predpísaný metodikou PHSR: - komunikačný plán PHSR Vlastné spracovanie, externí poradcovia alebo partneri.
Aktualizácia merateľných ukazovateľov PHSR	Prehodnotenie a aktualizácia merateľných ukazovateľov opatrení alebo cieľov na základe predloženia návrhov na ich aktualizáciu vyplývajúcich z prehodnotenia stavu plnenia ukazovateľov.	Predpísaný metodikou PHSR: - zoznam ukazovateľov + návrhy na zmeny Vlastné spracovanie, externí poradcovia alebo partneri.
Hodnotenie stavu projektovej pripravenosti	V prípade celkovej aktualizácie PHSR (obvykle každé 3 – 4 roky) je potrebné vykonať ex-ante hodnotenie – stav projektovej pripravenosti k termínu aktualizácie PHSR.	Predpísaný metodikou PHSR: - ex-ante hodnotenie - stav projektovej pripravenosti Vlastné spracovanie, externí poradcovia alebo partneri.
Vyhodnotenie dotazníkových prieskumov	V prípade realizácie verejných prieskumov spojených s aktualizáciou PHSR alebo len ako zisťovanie spätnej väzby od verejnosti v súlade s komunikačným plánom.	Vlastné spracovanie, externí poradcovia alebo partneri. - návrh dotazníka - vyhodnotenie prieskumu
Záznamy z verejných prerokovaní	V prípade celkovej aktualizácie PHSR spojenej s aktualizáciou cieľov a opatrení stratégie ich nový návrh bude verejne prerokovaný.	Vlastné spracovanie, externí poradcovia alebo partneri. - záznam zo stretnutia + prezenčná listina, foto
Aktualizácia PHSR	Spracovanie aktualizovanej verzie celého dokumentu PHSR vrátane príloh a jeho následné schválenie obecným zastupiteľstvom.	Vlastné spracovanie, externí poradcovia alebo partneri. - aktualizovaný dokument PHSR

Zdroj: vlastné spracovanie

#### 4.1.2. Spolupráca s partnermi

Obec Kojšov už počas prípravy PHSR využívala rôzne formy partnerskej spolupráce. V rámci prípravy PHSR bolo vynaložené úsilie na vytvorenie viacsektorovej spolupráce v záujme efektívnej a plnohodnotnej vzájomnej komunikácie, zberu informácií, potrieb a poznatkov čo najširšieho spektra miestnych aktérov v obci. Partnerská spolupráca bola využívaná pri zbere údajov o obci, pri analytickom hodnotení stavu obce, SWOT analýze a problémovej analýze obce, pri stanovení vízie a cieľov rozvojovej stratégie. Partnerská spolupráca pokračovala aj pri príprave programovej a realizačnej časti PHSR obce. Obec plánuje pokračovať v partnerskej spolupráci aj v realizačnej fáze svojho rozvojového programu a to vo všetkých základných oblastiach realizácie PHSR. Konkrétne úlohy jednotlivých partnerov a oblasti spolupráce sú súčasťou podpísaných vzájomných partnerských dohôd. Vzájomná spolupráca bude zameraná predovšetkým na:

- **poznatkovú spoluprácu** – zber údajov, poznatkov a informácií o problémoch a potrebách partnera, možnostiach spolupráce, čo vie partner ponúknuť pre rozvoj obce, odborná pomoc a poradenstvo pri realizácii PHSR, inštitucionálne príp. organizačné zabezpečenie plnenia niektorých aktivít realizácie PHSR, realizácia samostatných aktivít / projektov v rámci akčného plánu PHSR a pod.;
- **finančnú spoluprácu** – spolufinancovanie spoločných projektov realizovaných v rámci akčného plánu PHSR, samostatná realizácia a financovanie rozvojových projektov v súlade s rozvojovou stratégiou obce, sponzorské a dotačné príspevky na realizáciu vybraných aktivít obce a pod.;
- **materiálnu a pracovnú spoluprácu** – nefinančná pomoc zameraná na materiálne alebo technické zabezpečenie realizácie aktivít / projektov obce, odpracovaný čas a dobrovoľná spolupráca, odborná výpomoc alebo poradenstvo, organizácia vzdelávania, seminárov a iných podujatí v záujme realizácie aktivít PHSR a pod.;
- **mediálnu spoluprácu** – spolupráca pri zabezpečovaní komunikačných a informačných aktivít v súlade s komunikačnou stratégiou PHSR, zabezpečovanie spätnej väzby v súlade s výsledkami a dopadmi realizácie projektov a aktivít PHSR, propagačné a mediálne aktivity alebo projekty a pod.

#### 4.1.3. Inštitucionálne a organizačné zabezpečenie

Za realizáciu PHSR, jeho inštitucionálne a organizačné zabezpečenie je zodpovedná obec predovšetkým prostredníctvom jej základných orgánov - osoby starostu obce a obecného zastupiteľstva. Starosta obce pôsobiaci ako štatutárny orgán obce a zároveň ako najvyšší výkonný orgán prostredníctvom svojho výkonného orgánu – obecného úradu bude zabezpečovať základné inštitucionálne a organizačné zabezpečenie realizácie PHSR.

Jednotlivé konkrétne úlohy môžu byť delegované na jednotlivé útvary / oddelenia úradu obce prípadne môžu byť konkrétnymi úlohami poverené konkrétne osoby – zamestnanci úradu, volení zástupcovia obce prípadne zástupcovia orgánov zriadených obecným zastupiteľstvom (poradné, iniciatívne alebo kontrolné orgány) alebo zástupcovia rozpočtových a príspevkových organizácií obce. Na základe špecifikovania úloh partnerskej spolupráce ukotvenej v rámci partnerskej dohody môžu byť konkrétnymi úlohami poverení aj zástupcovia alebo konkrétne osoby partnerov obce.

Poverenie k realizácii konkrétnej úlohy bude realizované písomnou formou starostom obce prípadne vedúcim útvaru alebo oddelenia úradu alebo príspevkovej a rozpočtovej organizácie obce. V prípade partnerskej spolupráce bude starostom poverený partner na základe partnerskej dohody. Zodpovednosť za realizáciu a správnosť spracovania pridelenej úlohy nesie konkrétna poverená osoba, vedúci príslušného oddelenia / útvaru úradu obce, vedúci pracovník príspevkovej a rozpočtovej organizácie alebo zástupca partnera podpisujúci partnerskú dohodu. Celkovú zodpovednosť za všetky rozdelené úlohy však nesie starosta obce.

Pridelovanie úloh a zodpovedností zabezpečuje predovšetkým starosta obce a zároveň zabezpečuje priebežnú kontrolu plnenia interného harmonogramu úloh. Starosta priebežne informuje obecné zastupiteľstvo o inštitucionálnom a organizačnom zabezpečení plnenia úloh realizácie PHSR, plnení a dodržiavaní predpísaných termínov a harmonogramu realizácie PHSR.

Pri realizácii konkrétnych projektov obec bude využívať aj služby odborne spôsobilých alebo poverených osôb – odborníkov, v závislosti od zamerania jednotlivých projektov. Podľa potreby bude

obec pri realizácii projektov spolupracovať s externými spoločnosťami (verejné obstarávanie, externý manažment, projektové práce, stavebné práce, stavebný dozor a pod.).

#### 4.2 MONITOROVANIE A HODNOTENIE PHSR

PHSR je koncipovaný ako otvorený dokument, ktorý budú môcť občania priebežne pripomienkovať. Pripomienky občanov sa budú zhromažďovať priebežne a vyhodnocovať raz ročne. V prípade potreby sa pripomienky občanov zapracujú do revízie PHSR, ktorá sa bude robiť raz do roka pred začiatkom prípravy rozpočtu obce na nasledujúci rok.

Systém monitorovania a hodnotenia PHSR je rozpracovaný do jednotlivých aktivít a podrobne popísaný v časti „Postup realizácie PHSR“. Pozostávať bude z nasledovných krokov:

- priebežný zber, spracovanie a vyhodnotenie (raz do roka) pripomienok úradu, poslancov, partnerov a verejnosti k realizácii a plneniu PHSR obce (zvyčajne do leta pred začatím príprav rozpočtu na ďalší rok);
- zhodnotenie plnenia akčného plánu PHSR, samospráva vyhodnotí výstupy, výsledky a dopady realizovaných aktivít za predchádzajúci rok (zvyčajne každý rok do 31. marca );
- zhodnotenie stavu plnenia ukazovateľov, na základe zhodnotenia plnenia akčného plánu samospráva každoročne (do 31. marca) vyhodnotí plnenie plánovaných ukazovateľov a v prípade potreby vypracuje návrh na ich úpravu;
- spracovanie monitorovacej správy za predchádzajúci rok v súlade s predpísaným formulárom a aktuálne platnou metodikou pre spracovanie PHSR (zvyčajne do 31. mája);
- spracovanie záznamu z monitorovania za predchádzajúci rok v súlade s predpísaným formulárom a aktuálne platnou metodikou pre spracovanie PHSR (zvyčajne do 31. mája);
- spracovanie a kompletizácia správy o plnení PHSR, ktorú má samospráva povinne zaslať každý rok do 31. mája na príslušný samosprávny kraj.

Na základe zistených a vyhodnotených údajov samospráva navrhne pravidelnú aktualizáciu vybraných plánov, formulárov alebo príloh PHSR. Predovšetkým sa budú pravidelne každý rok aktualizovať nasledovné časti PHSR:

- akčný plán PHSR s výhľadom na ďalšie 2 roky - samospráva vypracuje návrh akčného plánu na nasledujúci rok, ktorý má byť priamo prepojený na budúcoročný rozpočet obce (aktualizácia akčného plánu má byť realizovaná pred prípravou rozpočtu obce na ďalší rok);
- komunikačný plán PHSR – samospráva vypracuje návrh aktualizácie komunikačného plánu v súlade s komunikačnou stratégiou PHSR v závislosti od potrieb a finančných možností obce (aktualizácia komunikačného plánu má byť realizovaná pred prípravou rozpočtu obce na ďalší rok);
- merateľné ukazovatele - v prípade vypracovania návrhu na aktualizáciu ukazovateľov (vyplývajúcu z procesu monitorovania a hodnotenia) samospráva spracuje aktualizáciu základného formuláru merateľných ukazovateľov vrátane ich úprav aj v iných častiach PHSR (realizačná a finančná časť PHSR).

V prípade zásadných zmien v platnej legislatíve príp. zmien v metodike pre spracovanie PHSR alebo na základe podstatných zmien (napr. v štatistických údajoch, strategických dokumentoch obce a pod.) alebo pripomienok zásadného charakteru od miestnych aktérov v území samosprávy by mala byť realizovaná celková revízia a aktualizácia PHSR obce. V tomto prípade bude potrebné realizovať nasledovné kroky:

- aktualizácia plánu hodnotenia a monitorovania - samospráva na základe aktuálnych skutočností prehodnotí a aktualizuje plán hodnotenia PHSR;

**PHSR obce Kojšov**  
na roky 2016 - 2022

- hodnotenie stavu projektovej pripravenosti - samospráva v prípade celkovej aktualizácie PHSR vykoná ex-ante hodnotenie stavu projektovej pripravenosti k termínu aktualizácie PHSR;
- vyhodnotenie dotazníkových prieskumov - samospráva v prípade celkovej aktualizácie PHSR osloví verejnosť (napr. dotazníkovým prieskumom) a vyhodnotí jeho výsledky, ktoré zapracuje do aktualizácie stratégie PHSR;
- záznamy z verejných prerokovaní - samospráva v prípade celkovej aktualizácie PHSR spojenej aj so zmenou cieľov a stratégie PHSR vykoná verejné prerokovanie nového návrhu stratégie PHSR;
- spracovanie aktualizovanej verzie PHSR - samospráva zabezpečí nové aktualizované spracovanie dokumentu PHSR vrátane príloh a zabezpečí jeho schválenie miestnym zastupiteľstvom.

#### 4.2.1. Plán hodnotenia a monitorovania

Tabuľka 29 Plán priebežných hodnotení PHSR

<b>Plán priebežných hodnotení PHSR do roku 2022</b>		
<b>Forma hodnotenia</b>	<b>Termín hodnotenia</b>	<b>Dôvod hodnotenia</b>
Operatívne hodnotenie	do leta 2017	Spracovanie a vyhodnotenie prípadných pripomienok úradu, poslancov, partnerov a verejnosti k realizácii PHSR.
	do 30. septembra 2017	Vypracovanie návrhu akčného plánu PHSR a komunikačného plánu PHSR na rok 2018 a vypracovanie návrhu položiek na zapracovanie do rozpočtu obce na rok 2018.
Operatívne hodnotenie	do 31. marca 2018	Každoročné zhodnotenie plnenia akčného plánu za minulý rok a stavu plnenia ukazovateľov.
	do 31. mája 2018	Každoročné spracovanie monitorovacej správy, záznamu z monitorovania a správy o plnení PHSR.
	do leta 2018	Spracovanie a vyhodnotenie pripomienok úradu, poslancov, partnerov a verejnosti k realizácii PHSR.
	do 30. septembra 2018	Vypracovanie návrhu akčného plánu PHSR a komunikačného plánu PHSR na rok 2019 a vypracovanie návrhu položiek na zapracovanie do rozpočtu obce na rok 2019.
Tematické hodnotenie	do konca roka 2018	Aktualizácia merateľných ukazovateľov PHSR v prípade ak bol vypracovaný návrh na ich aktualizáciu.
		Iná tematická potreba identifikovaná ako problémová s okamžitou nutnosťou vykonania príslušných zmien v stratégii (napr. plán hodnotenia a monitorovania, prílohy PHSR a pod.).
Operatívne hodnotenie	do 31. marca 2019	Každoročné zhodnotenie plnenia akčného plánu za minulý rok a stavu plnenia ukazovateľov.
	do 31. mája 2019	Každoročné spracovanie monitorovacej správy, záznamu

**PHSR obce Kojšov**  
na roky 2016 - 2022

		z monitorovania a správy o plnení PHSR.
	do leta 2019	Spracovanie a vyhodnotenie pripomienok úradu, poslancov, partnerov a verejnosti k realizácii PHSR.
	do 30. septembra 2019	Vypracovanie návrhu akčného plánu PHSR a komunikačného plánu PHSR na rok 2020 a vypracovanie návrhu položiek na zapracovanie do rozpočtu obce na rok 2020
Tematické hodnotenie	do konca roka 2019	Aktualizácia merateľných ukazovateľov PHSR v prípade ak bol vypracovaný návrh na ich aktualizáciu.
		Iná tematická potreba identifikovaná ako problémová s okamžitou nutnosťou vykonania príslušných zmien v stratégii (napr. plán hodnotenia a monitorovania, prílohy PHSR a pod.).
Strategické hodnotenie	Najskôr v roku 2019	Prehodnotenie potreby alebo nutnosti hodnotenia strategickje časti PHSR ( napr. v prípade zásadných zmien legislatívy, spoločenskej potreby, neplnenia nastavených ukazovateľov alebo cieľov stratégie a pod.).
Operatívne hodnotenie	do 31. marca 2020	Každoročné zhodnotenie plnenia akčného plánu za minulý rok a stavu plnenia ukazovateľov.
	do 31. mája 2020	Každoročné spracovanie monitorovacej správy, záznamu z monitorovania a správy o plnení PHSR.
	do leta 2020	Spracovanie a vyhodnotenie pripomienok úradu, poslancov, partnerov a verejnosti k realizácii PHSR.
	do 30. septembra 2020	Vypracovanie návrhu akčného plánu PHSR a komunikačného plánu PHSR na rok 2021 a vypracovanie návrhu položiek na zapracovanie do rozpočtu obce na rok 2021.
Tematické hodnotenie	do konca roka 2020	Aktualizácia merateľných ukazovateľov PHSR v prípade ak bol vypracovaný návrh na ich aktualizáciu.
		Iná tematická potreba identifikovaná ako problémová s okamžitou nutnosťou vykonania príslušných zmien v stratégii (napr. plán hodnotenia a monitorovania, prílohy PHSR a pod.).
Operatívne hodnotenie	do 31. marca 2021	Každoročné zhodnotenie plnenia akčného plánu za minulý rok a stavu plnenia ukazovateľov.
	do 31. mája 2021	Každoročné spracovanie monitorovacej správy, záznamu z monitorovania a správy o plnení PHSR.
	do leta 2021	Spracovanie a vyhodnotenie pripomienok úradu, poslancov, partnerov a verejnosti k realizácii PHSR.
	do 30. septembra 2021	Vypracovanie návrhu akčného plánu PHSR a komunikačného plánu PHSR na rok 2022 a vypracovanie návrhu položiek na zapracovanie do rozpočtu obce na rok 2022.
Tematické hodnotenie	do konca roka 2021	Aktualizácia merateľných ukazovateľov PHSR v prípade ak bol vypracovaný návrh na ich aktualizáciu.
		Iná tematická potreba identifikovaná ako problémová s okamžitou

		nutnosťou vykonania príslušných zmien v stratégii (napr. plán hodnotenia a monitorovania, prílohy PHSR a pod.).
Mimoriadne hodnotenie	K stanovenému termínu	Na základe rozhodnutia starostu, kontrolného orgánu, podnetu poslancov, na základe protokolu NKÚ SR, správy auditu a pod.
	K termínu aktualizácie PHSR alebo spracovania nového PHSR	Ex-ante hodnotenie stavu projektovej pripravenosti v prípade celkovej aktualizácie PHSR alebo začatia príprav pre vypracovanie nového PHSR pre nové programovacie obdobie.

Zdroj: vlastné spracovanie

## 4.3 KOMUNIKAČNÁ STRATÉGIA PHSR

### 4.3.1. Východisková situácia

Popis východiskovej situácie predstavuje základ efektívneho nastavenia miestnych informačných a komunikačných aktivít pre PHSR obce. Na základe analýzy aktuálneho stavu informovanosti miestnych obyvateľov a doteraz využívaných komunikačných nástrojov je možné vyhodnotiť súčasný stav, zdefinovať potreby pre obdobie platnosti PHSR a navrhnúť účinné spôsoby budúcej realizácie komunikačnej stratégie.

Na základe dotazníkového prieskumu realizovaného v rámci prípravy PHSR boli oslovení miestni obyvatelia aj v oblasti vyjadrenia spokojnosti s bývaním v obci, zhodnotením miestneho rozvoja za posledných 5 rokov a najčastejšieho spôsobu čerpania informácií o obci. Doterajší rozvoj obce pozitívne vníma 93,2% miestnych obyvateľov a 6,8% nevie posúdiť, resp. zaujať konkrétne stanovisko k otázke. Tieto fakty je potrebné zohľadniť pri navrhovaní komunikačnej stratégie obce. Informácie o obci obyvatelia získavajú predovšetkým z miestneho rozhlasu (70%), úradnej tabule (33,3%), cez internet (33,3%) a len 3,3% obyvateľstva získava informácie prostredníctvom obecných novín.

Zhodnotenie východiskovej situácie je možné prehľadne popísať prostredníctvom komunikačnej SWOT analýzy. Komunikačná SWOT analýza hodnotí silné a slabé stránky v rámci interného prostredia a príležitosti a hrozby z pohľadu externého prostredia. Analýza SWOT je spracovaná pre oblasť komunikácie a informovania o obci a jej rozvoji.

Tabuľka 30 SWOT analýza pre oblasť komunikácie

	Užitočné pre dosiahnutie cieľov	Škodlivé pre dosiahnutie cieľov
	Silné stránky	Slabé stránky
Vnútročné prostredie	<ul style="list-style-type: none"> <li>• spokojnosť s bývaním v obci,</li> <li>• pozitívny postoj obyvateľov,</li> <li>• vydávanie miestnych novín,</li> <li>• aktívna WEB stránka obce,</li> <li>• funkčný miestny rozhlas,</li> <li>• záujem obyvateľstva o rozvoj,</li> <li>• neformálne diskusie o obci,</li> </ul>	<ul style="list-style-type: none"> <li>• obmedzené finančné zdroje obce,</li> <li>• obmedzené personálne zabezpečenie,</li> <li>• obmedzený dostup k internetu,</li> <li>• chýbajúci systémový prístup zameraný na informovanosť a komunikáciu</li> <li>• nízka aktivizácia miestnych podnikateľov – záujem o spoluprácu,</li> </ul>

	<ul style="list-style-type: none"> <li>miestne združenia, spolky a MVO,</li> <li>dobré partnerské vzťahy s MVO,</li> <li>obec je členom MAS HNILEC.</li> </ul>	<ul style="list-style-type: none"> <li>slabá spolupráca s mladými ľuďmi a znevýhodnenými skupinami.</li> </ul>
Vonkajšie prostredie	Príležitosti	Ohrozenia
	<ul style="list-style-type: none"> <li>spolupráca v regióne - komunitou riadený rozvoj v regióne Gelnického okresu</li> <li>príprava stratégie CLLD pre MAS,</li> <li>komunikačné kampane k fondom EÚ,</li> <li>externé organizácie zamerané na regionálny rozvoj - poradenstvo,</li> <li>národné resp. regionálne informačné centrá - semináre, dokumenty, letáky, ...</li> <li>nové elektronické formy komunikácie.</li> </ul>	<ul style="list-style-type: none"> <li>zhoršenie ekonomickej situácie v SR alebo na východe SR</li> <li>vynútené zmeny v politike EÚ (migrácia obyvateľstva, ekonomická a finančná kríza, obmedzenie fondov EÚ a pod.),</li> <li>vysoká byrokracia a netransparentnosť pri schvaľovaní a realizácii projektov,</li> <li>zmeny verejnej mienky plynúce z fám a dezinformácií</li> </ul>

*Zdroje: vlastné spracovanie*

#### 4.3.2. Ciele komunikačnej stratégie

Cieľom komunikačnej stratégie obce pre obdobie realizácie PHSR do roku 2022 je vytvoriť systémový základ pre oslovenie, informovanie a vzájomnú výmenu informácií s miestnymi obyvateľmi. Zámerom je nadviazať na doteraz využívané komunikačné nástroje a zároveň prehĺbiť komunikáciu s konkrétnymi vybranými cieľovými skupinami v obci.

Na základe východiskovej situácie a s ohľadom na strategický cieľ PHSR vyplývajú pre obec nasledovné ciele komunikačnej stratégie:

- Efektívna komunikácia o možnostiach čerpania dotácií a podpory smerom k špecifickým cieľovým skupinám.
- Zaistenie publicity PHSR s dôrazom na zrozumiteľnosť, kvalitu a dostupnosť informácií.
- Zvýšiť povedomie o výhodách partnerskej spolupráce pri realizácii rozvojových aktivít.
- Motivovať cieľové skupiny k aktívnej komunikácii a podávania spätnej väzby k aktivitám obce.
- Využívať moderné a inovatívne formy cieleného oslovenia a komunikácie vybraných cieľových skupín obyvateľstva (podnikatelia, mladí ľudia, znevýhodnení obyvatelia, seniori a pod.).

#### 4.3.3. Cieľové skupiny

Cieľové skupiny pre realizáciu rozvojových aktivít PHSR je možné rozdeliť nasledovne:

- spoločné cieľové skupiny – skupina vnímaná a oslovená ako celok a
- špecifické cieľové skupiny – skupiny obyvateľov so spoločnými záujmami, potrebami, problémami, ktorí si vyžadujú osobitné formy oslovenia a spôsoby komunikácie.

Spoločné cieľové skupiny:

- obyvatelia obce,
- subjekty zapojené do realizácie PHSR,
- verejné a regionálne inštitúcie,

- masmédiá,
- potencionálni prijímatelia dotácií a podpory z fondov EÚ.

Špecifické cieľové skupiny:

- mladí ľudia žijúci v obci,
- miestni seniori,
- znevýhodnené skupiny obyvateľov,
- podnikatelia,
- mimovládne organizácie, spolky a záujmové združenia.

#### 4.3.4. Komunikačná stratégia PHSR

Komunikačná stratégia vychádza z princípu, že komunikácia je neoddeliteľnou súčasťou efektívneho budúceho rozvoja obce realizovaného prostredníctvom PHSR. Prispieje k vytváraniu partnerstiev za účelom dosahovania všeobecného prospechu z investovaných zdrojov prostredníctvom rôzne orientovaných projektov. Prispieje k zvyšovaniu počtu podávaných projektov nielen zo strany samosprávy ale aj zo strany zainteresovaných špecifických skupín obyvateľstva. Podporí sa zlučovanie rôznych zdrojov za účelom dosiahnutia spoločného prospechu pre obec. Zvýši sa všeobecná informovanosť o dianí v obci. Zvýši sa efektivita realizácie projektov v obci a napĺňanie cieľov PHSR.

Samotná komunikačná stratégia by mala vychádzať z cieľov PHSR a obsahovať konkrétne opatrenia v oblasti informovania a komunikácie. Komunikačná stratégia PHSR vychádza z nasledovných všeobecných princípov komunikácie:

- flexibilitnosť komunikácie – prístup aktuálnych informácií,
- kontinuálnosť komunikácie – pravidelnosť v informovaní a
- dostupnosť komunikácie – rôznorodosť využívaných nástrojov.

Komunikačná stratégia je vyjadrením spôsobu, akým bude obec zabezpečovať informovanosť a komunikáciu počas obdobia realizácie PHSR do roku 2022.

#### 4.3.5. Prípravná fáza PHSR

Aby mala samospráva pri realizácii svojich rozvojových projektov podporu miestnej verejnosti je dôležité zapájať miestne obyvateľstvo už do prípravy PHSR. Zároveň by mala byť verejnosť priebežne informovaná o postupe prípravy a spracovania rozvojovej stratégie a mala by mať možnosť aktívne vstupovať do procesu prípravy dokumentu.

V prvej fáze bolo potrebné zabezpečiť základnú informovanosť predstaviteľov samosprávy spojenú so zmenou platnej legislatívy týkajúcej sa regionálneho rozvoja na národnej úrovni. Zmeny sa týkali novelizácie zákona č. 539/2008 Z. z. o podpore regionálneho rozvoja v znení zákona č. 309/2014 Z. z. platné od roku 2015. Okrem toho bola v roku 2015 vypracovaná nová metodika na vypracovanie PHSR obce/obcí/VÚC, ktorá má za cieľ zjednotiť proces spracovania PHSR na miestnej i regionálnej úrovni. Nová metodika priniesla so sebou množstvo nových analýz, prehľadov, metód a postupov



spracovania, ktoré si vyžadovali samostatné odborné prístupy a vysvetlenia za účelom nastavenia konkrétnych postupov realizácie prípravy stratégie a spracovania samotného dokumentu PHSR. Predstavitelia samosprávy sa zúčastňovali na doplňujúcich seminároch informujúcich o aktuálnych zmenách v postupoch a ich konkrétnom uplatnení. Následne bolo potrebné zabezpečiť internú komunikáciu a informovať miestnych poslancov a pracovníkov obecného úradu. Za účelom odborného poradenstva a výmeny aktuálnych informácií boli realizované stretnutia zástupcov miestnej samosprávy s externými poradenskými organizáciami príp. inštitúciami poskytujúcimi poradenstvo pri podpore regionálneho rozvoja. Stretnutia prebiehali pri partnerskej spolupráci obcí regionálneho združenia miest a obcí Hnileckého regiónu v záujme zabezpečenia jednotného pochopenia metodických postupov a nastavenia jednotného systému vypracovania PHSR konkrétnych obcí.

Na základe novej metodiky na vypracovanie PHSR bolo dôležité prehĺbiť medzisektorovú spoluprácu medzi miestnym verejným a súkromným sektorom vrátane zapojenia verejnosti, miestnych organizácií, záujmových združení a spolkov. To si vyžadovalo osobitný prístup pri oslovení, aktivizácii, informovaní a zapojení všetkých dotknutých aktérov do spolupráce. Využitie boli predovšetkým nasledovné metódy informovania a zapájania do spolupráce:

- **stretnutia** – formálne, neformálne alebo pracovné stretnutia starosta – zamestnanci úradu, starosta – poslanci, starosta – miestne osobnosti (lídri) miestnych záujmových skupín, starosta - starostovia okolitých obcí, starosta – odborné poradenské skupiny, stretnutia pracovných skupín a riadiaceho tímu pre prípravu PHSR;
- **rozhovory a prieskumy** – príprava a realizácia dotazníkového prieskumu pre verejnosť,
- **odborné poradenstvo** – využívanie odborných poradenských služieb, zriadenie miestnej poradenskej a pracovnej skupiny pre prípravu PHSR;
- **využitie existujúcich médií** – informovanie prostredníctvom miestnych novín, rozhlasu, informačnej úradnej tabule, WEB stránky a rôznych spôsobov elektronickej komunikácie.

#### 4.3.6. Realizačná fáza PHSR

Jej cieľom je počas jednotlivých rokov obdobia realizácie PHSR informovať o rozvojovej stratégii obce verejnosť, nadväzovať a udržiavať partnerské vzťahy a medzisektorovú spoluprácu v obci, informovať a motivovať špecializované cieľové skupiny k podávaniu projektov, podávať správy o plnení PHSR, pravidelne vyhodnocovať a aktualizovať vybrané časti PHSR.

Počas realizačnej fázy PHSR bude informovanie a komunikácia zabezpečená na základe nasledovných opatrení:

1. Informovanosť a medializácia;
2. Komunikácia s partnermi;
3. Komunikácia so špecializovanými cieľovými skupinami;
4. Hodnotenie a aktualizácia PHSR.

Jednotlivé opatrenia budú realizované prostredníctvom nasledovných aktivít:

Tabuľka 31 Popis aktivít realizačnej fázy PHSR

**PHSR obce Kojšov**  
na roky 2016 - 2022

Opatrenie	Aktivity	Rok realizácie
<b>Prípravná fáza</b>	<ul style="list-style-type: none"> <li>- Informovanie a spolupráca s partnermi pre PHSR</li> <li>- Informovanie o postupe prác spracovania PHSR</li> <li>- Zverejňovanie pracovných verzií PHSR</li> <li>- Verejné prerokovanie vybraných častí PHSR</li> <li>- Zverejnenie finálnej verzie PHSR (po zapracovaní pripomienok).</li> </ul>	2016
<b>Realizačná fáza</b>  Informovanosť a medializácia	<ul style="list-style-type: none"> <li>- Informačná kampaň po schválení PHSR               <ul style="list-style-type: none"> <li>- WEB stránka obce,</li> <li>- úradná informačná tabuľa,</li> <li>- miestne noviny a rozhlas,</li> <li>- sociálne siete,</li> <li>- tlačené materiály,</li> <li>- informovanie na verejných podujatiach.</li> </ul> </li> </ul>	2016
	<ul style="list-style-type: none"> <li>- Informovanie partnerov a verejných inštitúcií o platnom PHSR (združenie obcí, MAS, VÚC a pod.)               <ul style="list-style-type: none"> <li>- listy,</li> <li>- tlačené materiály,</li> <li>- digitálne médiá (CD, USB),</li> <li>- WEB stránka.</li> </ul> </li> </ul>	2016
	<ul style="list-style-type: none"> <li>- Pravidelné informovanie o aktivitách, realizovaných projektoch a aktualitách ohľadom PHSR               <ul style="list-style-type: none"> <li>- WEB stránka obce,</li> <li>- úradná informačná tabuľa,</li> <li>- miestne noviny a rozhlas,</li> <li>- sociálne siete,</li> <li>- formálne a neformálne stretnutia s verejnosťou,</li> <li>- tlačené materiály,</li> <li>- pracovné stretnutia,</li> <li>- informovanie na verejných podujatiach.</li> </ul> </li> </ul>	2016 – 2022
	<ul style="list-style-type: none"> <li>- Pravidelná propagácia PHSR a realizovaných projektov v obci               <ul style="list-style-type: none"> <li>- miestne a regionálne médiá (noviny, televízia, rozhlas, internet),</li> <li>- digitálne médiá (foto, video, DVD, CD, USB, aplikácie PC/mobil/tablet),</li> <li>- propagačné materiály (letáky, brožúry, plagáty, banery),</li> <li>- propagačné podujatia (výstavy a expozície, konferencie, semináre, exkurzie a pod.)</li> </ul> </li> </ul>	2016 – 2022
	<ul style="list-style-type: none"> <li>- Pravidelné prieskumy verejnej mienky, názorov a celkového vnímania rozvoja obce verejnosťou               <ul style="list-style-type: none"> <li>- dotazníkové prieskumy pre širokú verejnosť,</li> <li>- prieskumy verejnej mienky,</li> <li>- verejné stretnutia.</li> </ul> </li> </ul>	2016 – 2022
	<ul style="list-style-type: none"> <li>- Záverečná informačná a propagačná kampaň               <ul style="list-style-type: none"> <li>- WEB stránka obce,</li> <li>- úradná informačná tabuľa,</li> <li>- miestne noviny a rozhlas,</li> <li>- sociálne siete,</li> <li>- tlačené materiály,</li> <li>- informovanie na verejných podujatiach.</li> </ul> </li> </ul>	2020 - 2022
<b>Realizačná fáza</b>	<ul style="list-style-type: none"> <li>- Oslovenie existujúcich a nových partnerov</li> </ul>	2016 - 2022

**PHSR obce Kojšov**  
na roky 2016 - 2022

<p>Komunikácia s partnermi</p>	<ul style="list-style-type: none"> <li>- listy,</li> <li>- informačná tabuľa,</li> <li>- návštevy,</li> <li>- motivačné stretnutia.</li> <li>- Spolupráca s partnermi (príprava a realizácia spoločných projektov, spoločných aktivít a podujatí) <ul style="list-style-type: none"> <li>- dohody o partnerstve a spolupráci,</li> <li>- elektronická komunikácia,</li> <li>- pracovné stretnutia,</li> <li>- odborné poradné alebo pracovné skupiny,</li> <li>- vzdelávacie odborné semináre, programy.</li> </ul> </li> <li>- Pravidelná komunikácia a informovanie partnerov <ul style="list-style-type: none"> <li>- úradná informačná tabuľa,</li> <li>- miestne noviny a rozhlas,</li> <li>- elektronická komunikácia,</li> <li>- listy a tlačené materiály,</li> <li>- výstavy a exkurzie,</li> <li>- osobné a verejné stretnutia.</li> </ul> </li> </ul>	
<p><b>Realizačná fáza</b></p> <p>Komunikácia so špecializovanými cieľovými skupinami</p>	<ul style="list-style-type: none"> <li>- Oslovenie zástupcov miestnych komunít a záujmových skupín resp. ich neformálnych lídrov <ul style="list-style-type: none"> <li>- miestne noviny a rozhlas,</li> <li>- úradná informačná tabuľa,</li> <li>- elektronická komunikácia a sociálne siete,</li> <li>- tlačené materiály,</li> <li>- verejné stretnutia a podujatia.</li> </ul> </li> <li>- Spolupráca s dotknutými špecializovanými skupinami <ul style="list-style-type: none"> <li>- pracovné stretnutia,</li> <li>- miestne poradné alebo pracovné skupiny,</li> <li>- verejné stretnutia a návštevy,</li> <li>- dotazníkové prieskumy.</li> </ul> </li> <li>- Informovanie a vzdelávanie špecializovaných skupín <ul style="list-style-type: none"> <li>- úradná informačná tabuľa,</li> <li>- miestne noviny a rozhlas,</li> <li>- elektronická komunikácia a sociálne siete,</li> <li>- listy a tlačené materiály,</li> <li>- výstavy a exkurzie,</li> <li>- vzdelávacie odborné semináre, programy a konferencie.</li> </ul> </li> </ul>	<p>2016 - 2022</p>
<p><b>Realizačná fáza</b></p> <p>Hodnotenie a aktualizácia PHSR</p>	<ul style="list-style-type: none"> <li>- Vypracovanie a archivácia sprievodnej dokumentácie priebežného monitorovania, hodnotenia a postupnej realizácie PHSR <ul style="list-style-type: none"> <li>- príprava ročnej správy o plnení PHSR,</li> <li>- ročné komunikačné plány,</li> <li>- monitoring a aktualizácia akčných plánov,</li> <li>- nové dohody o partnerstvách,</li> <li>- záznamy z rokovaní pracovných a poradných skupín,</li> <li>- plánovacie formuláre prieskumov,</li> <li>- evidencia a karty podnikateľských subjektov,</li> <li>- evidencia a karty MVO/združení/spolkov,</li> <li>- stav projektovej pripravenosti,</li> <li>- hodnotiace tabuľky pre výber projektov,</li> </ul> </li> </ul>	<p>2016 – 2022</p>

	<ul style="list-style-type: none"><li>- formuláre na prípravu projektov,</li><li>- nákladovo výnosové analýzy projektov a</li><li>- záznamy z prerokovaní aktualizácií PHSR (komisie, verejnosť).</li></ul>	
--	---	--

Zdroj: vlastné spracovanie

#### 4.3.7. Komunikačné plány PHSR

Miestna samospráva si na základe komunikačnej stratégie na každý rok realizácie PHSR navrhne konkrétne komunikačné a informačné aktivity (projekty), ktoré budú spracované do ročných komunikačných plánov.

##### **Komunikačné plány budú zahŕňať:**

- analýzu realizovaných informačných a komunikačných aktivít pre jednotlivé cieľové skupiny na základe stanovených opatrení a vyhodnotenie ich úspešnosti,
- návrh a vyhodnotenie relevantných ukazovateľov výstupov a výsledkov vrátane stanovenia cieľových ukazovateľov na daný rok,
- časový harmonogram uskutočnenia plánovaných aktivít,
- detailnejšie rozpracovanie konkrétnych aktivít na 12 mesiacov v danom roku,
- návrh finančného zabezpečenia na jednotlivé aktivity plánované v danom roku,
- predbežné finančné alokácie na ďalšie roky,
- osoby zodpovedné za prípravu a realizáciu jednotlivých komunikačných aktivít a
- osoby zodpovedné za vypracovanie záznamov a archiváciu sprievodnej dokumentácie (prezenčné listiny, zápisy, fotodokumentácia a pod.) z jednotlivých komunikačných alebo informačných aktivít.

Ročné komunikačné plány budú vypracované na základe vzorového formuláru, ktorý je v súlade s platnou metodikou na vypracovanie PHSR. Vzorový formulár komunikačného plánu pre fázu realizácie PHSR (v súlade s aktuálne platnou metodikou – verzia 2.0) tvorí prílohu PHSR.

#### 4.4 AKČNÝ PLÁN OBCE KOJŠOV NA ROKY 2016 -2018

Akčný plán obsahuje zoznam projektov (aktivít), ktoré prispievajú k naplneniu cieľov jednotlivých priorít a opatrení, na najbližšie roky.

Aktivity sú zoradené podľa obdobia kedy sa plánuje ich realizácia, preto je potrebné jeho každoročné monitorovanie, t.j. vyhodnocovanie a následné aktualizovanie. V rámci aktualizácie akčného plánu sa pridávajú aktivity (projekty) v súlade s programovou časťou PHSR. Akčný plán je podkladom (vstupom) do plánovania rozpočtu obce.

Za realizáciu jednotlivých projektov je zodpovedný gestor projektu. V akčnom pláne väčšinou ako gestor (realizátor) vystupuje obec, t.j. priamo zodpovedným je starosta obce.

V prípade, že v rámci projektu má obec partnera, je nevyhnutné stanoviť z každej inštitúcie zodpovedné osoby s cieľom zabezpečenia potrebnej komunikácie a zodpovednosti.

Akčný plán na roky 2016-2018 je uvedený v prílohe PHSR.

## 5. FINANČNÁ ČASŤ

### 5.1 FINANČNÝ PLÁN PHSR

Finančná časť PHSR obsahuje finančné zabezpečenie jednotlivých opatrení a aktivít, inštitucionálnu a organizačnú stránku realizácie programu rozvoja obce.

Financovanie PHSR a akčného plánu bude viaczdrojové. Hlavné zdroje financovania predstavujú zdroje EÚ (EŠIF), rozpočet obce, štátny rozpočet a dotácie, súkromné zdroje a iné. Akčný plán na trojročné obdobie obsahuje výšku jednotlivých výdavkov v súlade s rozpočtom obce a vhodnými zdrojmi financovania, pričom výška bola stanovaná kvalifikovaným odhadom.

Finančná časť pre všetky opatrenia PHSR obsahuje informácie o možnostiach a zdrojoch finančného zabezpečenia jednotlivých opatrení/aktivít a to hlavne zo štrukturálnych EÚ fondov a ŠR.

Finančný rámec pre realizáciu PHSR je spracovaný na roky 2016 – 2022 a Indikatívny rozpočet PHSR je spracovaný pre akčný plán na roky 2016 - 2018. Sumy pre jednotlivé opatrenia sú uvádzané kvalifikovaným odhadom, nakoľko ich skutočné vyjadrenie bude stanovené po spracovaní projektovej dokumentácie a výbere zhotoviteľa projektu/stavby. Hodnoty finančnej náročnosti pre tieto aktivity (projekty) budú doplňované každoročne, pri aktualizácii akčného plánu na n+2 roky.

Finančný plán PHSR je uvedený vo Formulári F1 a F2 v rámci prílohovej časti.

## 6. ZÁVER

Spracovaním Programu hospodárskeho a sociálneho rozvoja obce Kojšov na roky 2016 - 2022 vznikol strategický strednodobý dokument v záujme zabezpečenia trvalo udržateľného rozvoja obce a regiónu, ktorý je základným východiskom pre spracovanie ďalších materiálov rozvoja obce v jej jednotlivých oblastiach.

Program hospodárskeho a sociálneho rozvoja obce Kojšov na roky 2016 – 2022:

- vychádza z prioritných potrieb obce a z možností ich realizácie s cieľom zlepšovať životné podmienky jej obyvateľov a zvyšovať konkurencie schopnosť regiónu
- je otvorený dokument, ktorý bude pravidelne vyhodnocovaný a aktualizovaný podľa skutočnej potreby na zasadnutiach obecného zastupiteľstva.

Zodpovednosť za administratívne zabezpečenie a za postupnú realizáciu jednotlivých aktivít obsiahnutých v programe má obecné zastupiteľstvo, starosta obce a príslušné komisie zriadené pri obecnom zastupiteľstve.


Predpokladom pre úspešnú realizáciu rozvojových zámerov obce je aktívny prístup volených zástupcov v obecnom zastupiteľstve pri vecnom schvaľovaní jednotlivých úloh a využívaní možností financovania plánovaných aktivít.

### **6.1 Informácie o schválení a zverejnení PHSR**

Program hospodárskeho a sociálneho rozvoja obce Kojšov na roky 2016 - 2022 bol schválený na zasadnutí obecného zastupiteľstva dňa:

..... 2016 Uznesenie OZ č. ....





## **PROGRAM HOSPODÁRSKEHO A SOCIÁLNEHO ROZVOJA OBCE KOJŠOV NA ROKY 2016 až 2022**

### **PRÍLOHY**

**Formulár Ú4 - Zoznam členov riadiaceho tímu, pracovných skupín a partnerov zapojených do spracovania PHSR**

Základný riadiaci tím



**PHSR obce Kojšov**  
na roky 2016 - 2022

<b>Funkcia v riadiacom tíme</b>	<b>Meno člena základného tímu</b>	<b>Funkcia v pracovnom zaradení</b>
garant PHSR	Ing. Anton Bašniar	Starosta obce
člen	Ing. Gabriela Lešková	poslanec obecného zastupiteľstva
člen	Mária Bučková	poslanec obecného zastupiteľstva
člen	Jozef Varecha	zástupca súkromného sektora
člen	Mgr. Lukáš Mackovjak	zástupca neziskového sektora
člen	Ing. Jana Tóthová	zástupca externej firmy spolupracujúcej pri príprave PHSR

Zdroj: Metodika na vypracovanie PHSR, verzia 2.0; obec Kojšov

Pracovná skupina č.1 – hospodárska

<b>Funkcia v pracovnej skupine</b>	<b>Meno člena pracovnej skupiny</b>	<b>Funkcia v pracovnom zaradení</b>
gestor skupiny	Mária Bučková	majiteľ firmy
člen	Terézia Fabišíková	pracovníčka OU

Zdroj: Metodika na vypracovanie PHSR, verzia 2.0; obec Kojšov

Pracovná skupina č.2 – sociálna

<b>Funkcia v pracovnej skupine</b>	<b>Meno člena pracovnej skupiny</b>	<b>Funkcia v pracovnom zaradení</b>
gestor skupiny	Mgr. Lukáš Mackovjak	zamestnankyňa ÚPSVaR Košice
člen	Ing. Katarína Andrašková	pracovníčka OcÚ Kojšov
člen	Marianna Tirpáková	pracovníčka OcÚ Kojšov

Zdroj: Metodika na vypracovanie PHSR, verzia 2.0; obec Kojšov

Pracovná skupina č.3 – environmentálna

<b>Funkcia v pracovnej skupine</b>	<b>Meno člena pracovnej skupiny</b>	<b>Funkcia v pracovnom zaradení</b>
gestor skupiny	Ing. Eduard Kalafus	Poslanec OZ Kojšov
člen	Marek Leško	Poslanec OZ Kojšov
člen	Marek Tchúr	Poslanec OZ Kojšov

Zdroj: Metodika na vypracovanie PHSR, verzia 2.0; obec Kojšov

### Formulár Ú9 Zoznam informačných zdrojov použitých v PHSR

<b>Názov dokumentu, rok vydania/spracovania/schválenia</b>	<b>Platnosť dokumentu/výhľad</b>	<b>Úroveň dokumentu</b>	<b>Zdroj</b>

**PHSR obce Kojšov**  
na roky 2016 - 2022

Analyza rozvojového potenciálu regiónov SR a ich územných rozdielom s priemetom na tematickú koncentráciu EŠIF v Partnerskej dohode SR na roky 2014-2020	2020	národná	<a href="http://www.partnerskadohoda.gov.sk">www.partnerskadohoda.gov.sk</a>
Aktualizovaná národná stratégia ochrany biodiverzity do roku 2020, 2013	2020	národná	<a href="http://www.minzp.sk">www.minzp.sk</a>
Atlas RÓMSKYCH komunít na Slovensku 2013, 2014	neurčená	národná	<a href="http://www.minv.sk">www.minv.sk</a>
Dlhodobá koncepcia bývania pre marginalizované skupiny obyvateľstva a model jej financovania, 2004	neurčená	národná	<a href="http://www.telekom.gov.sk">www.telekom.gov.sk</a>
Dôsledky klimatickej zmeny a možné adaptačné opatrenia v jednotlivých sektoroch, 2011	neurčená	národná	<a href="http://www.shmu.sk">www.shmu.sk</a>
EU Framework for National Roma Integration Strategies up to 2020, 2011	2020	medzinárodná	<a href="http://www.ec.europa.eu/justice">www.ec.europa.eu/justice</a>
Koncepcia využitia hydroenergetického potenciálu vodných tokov SR do roku 2030, 2011	2030	národná	<a href="http://www.minzp.sk">www.minzp.sk</a>
Koncepcia rozvoja pôdohospodárstva SR na roky 2013-2020, 2013	2020	národná	<a href="http://www.mpsr.sk">www.mpsr.sk</a>
Koncepcia územného rozvoja Slovenska 2001 v znení zmien a doplnkov č. 1 KURS 2011	2010/2025, priebežná aktualizácia	národná	<a href="http://www.telekom.gov.sk">www.telekom.gov.sk</a>
Koncepcia štátnej bytovej politiky do roku 2020, 2015	2020	národná	<a href="http://www.telekom.gov.sk">www.telekom.gov.sk</a>
Marketingová stratégia Slovenskej agentúry pre cestovný ruch na roky 2014-2020, 2013	2020	národná	<a href="http://www.sacr.sk">www.sacr.sk</a>
Metodika na vypracovanie PHSR (verzia 2.0, február 2015)	neurčená	národná	<a href="http://www.telekom.gov.sk">www.telekom.gov.sk</a>
Národná stratégia trvalo udržateľného rozvoja, 2001	neurčená	národná	<a href="http://www.minzp.sk">www.minzp.sk</a>
Národná stratégia regionálneho rozvoja Slovenskej republiky 2020/30	2020 /2030	národná	<a href="http://www.telekom.gov.sk">www.telekom.gov.sk</a>
Národná stratégia rozvoja cyklistickej dopravy a cykloturistiky v Slovenskej republike, 2013	2020	národná	<a href="http://www.telekom.gov.sk">www.telekom.gov.sk</a>
Návrh energetickej politiky Slovenskej republiky, 2013	2035 /2050	národná	<a href="http://www.economy.gov.sk">www.economy.gov.sk</a>
Návrh orientácie, zásad a priorít vodohospodárskej politiky Slovenskej republiky do roku 2027	2027	národná	<a href="http://www.minzp.sk">www.minzp.sk</a>
Odporúčanie Rady z 22. apríla 2013 o zavedení záruky pre mladých ľudí (2013/C 120/01), 2013	2020	medzinárodná	<a href="http://www.employment.gov.sk">www.employment.gov.sk</a>
Oznámenie Komisie EURÓPA 2020 – Stratégia na zabezpečenie inteligentného, udržateľného a inkluzívneho rastu, 2010	2020	medzinárodná	<a href="http://www.telekom.gov.sk">www.telekom.gov.sk</a> <a href="http://www.eur-lex.europa.eu">www.eur-lex.europa.eu</a>
Partnerská dohoda SR na roky 2014-2020, 2014	2020	národná	<a href="http://www.partnerskadohoda.gov.sk">www.partnerskadohoda.gov.sk</a>
Program rozvoja vidieka Slovenskej republiky na roky 2014-2020, 2014	2020	národná	<a href="http://www.mpsr.sk">www.mpsr.sk</a>
Plán rozvoja a modernizácie ciest II. a III. triedy na území Košického samosprávneho kraja „Regionálny MASTER PLÁN“, 2013	neurčená	regionálna	<a href="http://www.vucke.sk">www.vucke.sk</a>
Program hospodárskeho a sociálneho rozvoja Košického samosprávneho kraja pre roky 2016 – 2022	2022	regionálna	<a href="http://www.vucke.sk">www.vucke.sk</a>
Program odpadového hospodárstva Slovenskej republiky na roky 2011-2015, 2013	2015	národná	<a href="http://www.minv.sk">www.minv.sk</a>
Rozvojový plán Slovensko – Východ, 2006	2013	regionálna	<a href="http://www.vucke.sk">www.vucke.sk</a>

**PHSR obce Kojšov**  
na roky 2016 - 2022

Stratégia rozvoja cestovného ruchu do roku 2020, 2013	2020	národná	<a href="http://www.telekom.gov.sk">www.telekom.gov.sk</a>
Stratégia CLLD územia MAS HNILEC	2023	regionálna	
Strategický plán rozvoja dopravnej infraštruktúry SR do roku 2020	2020	národná, regionálna	<a href="http://www.telekom.gov.sk">www.telekom.gov.sk</a>
Strategický plán rozvoja a údržby ciest II. a III. triedy	2020	národná, regionálna	<a href="http://www.telekom.gov.sk">www.telekom.gov.sk</a>
Stratégia protipovodňovej ochrany do roku 2020, 2013	2020	národná	<a href="http://www.minzp.sk">www.minzp.sk</a>

### Súvisiaca legislatíva

1. Zákon č. 539/2008 Z. z. o podpore regionálneho rozvoja v znení zákona č. 309/2014 Z. z.,
2. Zákon č. 309/2014 Z. z., ktorým sa dopĺňa zákon č. 539/2008 Z. z. o podpore regionálneho rozvoja,
3. Zákon č. 24/2006 o posudzovaní vplyvov na životné prostredie a o zmene a doplnení niektorých zákonov,
4. Zákon č. 369/1990 Zb. o obecnom zriadení,
5. Zákon č. 448/2008 Z. z. o sociálnych službách,
6. Zákon č. 292/2014 o príspevku poskytovanom z európskych štrukturálnych a investičných fondov a o zmene a doplnení niektorých zákonov.

### Zdroje informácií

1. Obec Kojšov ([www.kojsov.sk](http://www.kojsov.sk))
2. Štatistický úrad SR ([www.statistics.sk](http://www.statistics.sk)) a <http://datacube.statistics.sk/TM1WebSK/TM1WebLogin.aspx>
3. [www.shmu.sk](http://www.shmu.sk)
4. [www.enviroportal.sk](http://www.enviroportal.sk)

### Zoznam skratiek použitých v PHSR

CR – Cestovný ruch

ČOV –	Čistiareň odpadových vôd
EÚ –	Európska únia
EŠIF –	Európske štrukturálne investičné fondy
FO -	Fyzická osoba
CHVÚ –	Chránené vtáčie územie
IBV –	individuálna bytová výstavba
IT –	informačné technológie
KO –	komunálny odpad
MAS –	Miestna akčná skupina
MRK -	marginalizovaná rómska komunita
MŠ –	materská škola
n.o. -	nezisková organizácia
OcÚ -	obecný úrad
o.z. -	občianske združenie
PHSR –	program hospodárskeho a sociálneho rozvoja obce
PO –	právnická osoba
SODB –	Sčítanie obyvateľov, domov a bytov
SR -	Slovenská republika
s.r.o. -	spoločnosť s ručením obmedzeným
ŠR –	štátny rozpočet
ŠÚ SR –	Štatistický úrad Slovenskej republiky
ÚPSVaR SR –	Úrad práce, sociálnych vecí a rodiny Slovenskej republiky
VÚC KSK –	Vyšší územný celok Košického samosprávneho kraja
ZD -	Zberný dvor
ZMOHR –	Združenie miest a obcí Hnileckého regiónu
ZMOS -	Združenie miest a obcí Slovenska
ZŠ –	Základná škola
Z.z. -	zbierka zákonov

Formulár R1 - Akčný plán na roky 2016-2018

Akčný plán obce Kojšov na roky 2016 - 2018							
1. HOSPODÁRSKA OBLASŤ							
P.č.	Špecifický cieľ/opatrenie/aktivita	Termín (rok)	Zodpovedný	Financovanie		Ukazovateľ výstupu	poznámka
				zdroj	Suma v EUR		
1	1.1.1.1.Spolupráca s VÚC KSK pri podpore rekonštrukcie, rozvoja a skvalitňovania existujúcej nadradenej cestnej siete spájajúcej obec s hlavnými cestnými ťahmi	2018	obec/VUC	VUC	25 000,00	Počet skvalitnených úsekov prístupovej cesty	
2	1.1.2.1. Údržba obecných ciest za účelom obmedzenia ich ďalšieho znehodnocovania	2016-2018	obec	VZ	5 000,00	dĺžka miestnych komunikácií	
3	1.1.2.4. Výstavba parkovacích plôch pri OcÚ	2018	obec	VZ	10 000,00	Nové parkovacie miesta	
4	1.1.2.5. Výstavba parkovacích plôch a otočiska pri cintoríne	2018	obec	EÚ, ŠR, VZ	20 000,00	Nové parkovacie miesta	
5	1.1.2.9. Inštalácia priečných odvodňovacích žlabov cez komunikácie	2017	obec	ŠR, VZ	4 000,00	Počet priečných odvodňovacích žlabov	
6	1.1.2.10. Výstavba novej autobusovej zastávky	2018	obec	VZ	10 000,00	Počet nových autobusových zastávok	
7	1.2.1.2. Nákup a obnova učebných pomôcok a vnútorného vybavenia MŠ	2018	obec	VZ	2 500,00	Skvalitnené prvky vybavenosti MŠ	
8	1.2.1.3. Podpora rozvoja	2016 - 2018	obec	VZ	900,00	Počet podporených aktivít	300,00 €/rok

**PHSR obce Kojšov**  
na roky 2016 - 2022

	mimoškolských aktivít detí a mládeže						
9	1.2.2.1. Rozvoj a skvalitňovanie opatrovateľskej služby	2016-2022	obec	EÚ, ŠR, VZ	n	Počet nových/ skvalitnených sociálnych služieb	
10	1.2.2.3. Vybudovanie klubu pre mladých a seniorov v budove MŠ	2017-2018	obec	EÚ, ŠR, VZ	20 000,00	Počet klubov pre mladých a seniorov	
11	1.2.3.1. Podpora doterajších kultúrnych akcií a podujatí	2016 - 2018	obec	VZ	15 000,00	Počet podporených kultúrnych akcií	5 000,00 €/rok
12	1.2.3.2. Rekonštrukcia a modernizácia kultúrneho domu v obci Kojšov	2016-2018	obec	EÚ, ŠR, VZ	152 988,00	Počet rekonštruovaných KD	
13	1.2.4.1. Podpora organizovania športových podujatí a športových klubov	2016 - 2018	obec	VZ	12 000,00	Počet podporených športových podujatí Počet podporených športových klubov	4 000,00 €/rok
14	1.2.4.2. Vybudovanie dláždených plôch pri multifunkčnom ihrisku	2018	obec	EÚ, ŠR, VZ	15 000,00	Počet vybudovaných plôch	
15	1.2.4.4. Dobudovanie šatní na futbalovom ihrisku	2017	obec	VZ	4 000,00	Počet dobudovaných šatní pre športovcov	
16	1.2.4.5. Vybudovanie altánku pri futbalovom ihrisku a spevnenie svahu	2018	obec	EÚ, ŠR, VZ	20 000,00	Počet altánkov	
17	1.2.6.1. Spolupráca s príslušnými inštitúciami v regióne Gelnického okresu pri zabezpečení bezpečnosti a ochrany života, zdravia a majetku obyvateľov a návštevníkov obce Kojšov	2016 - 2018	obec	VZ	n	Počet stretnutí	
18	1.2.6.2. Podpora besied a prednášok	2016 - 2018	Obec	ŠR, VZ	2 000,00	Počet podporených podujatí	

**PHSR obce Kojšov**  
na roky 2016 - 2022

	s obyvateľmi v obci						
19	1.2.7.1. Rekonštrukcia budovy OcU	2016-2018	Obec	ŠR, VZ	20 000,00	Počet rekonštruovaných budov	
20	1.2.7.2. Rekonštrukcia budovy a priestorov požiarnej zbrojnice	2016-2018	Obec	VZ	20 000,00	Počet rekonštruovaných budov	
21	1.2.7.3. Technické vybavenie požiarnej zbrojnice	2016-2018	Obec	VZ	5 000,00	Vybavenie požiarnej zbrojnice	
22	1.2.8.1. Podpora úpravy a revitalizácie bezprostredného okolia rodinných a bytových domov a ostatných budov na území obce s dôrazom na zvyšovanie kvality života a bezpečnosti obyvateľov obce	2016 – 2018	Obec	VZ	1 500,00	Počet podporených opatrení	500,00 €/rok
23	1.2.8.2. Výstavba nájomných bytov – nadstavba MŠ	2017	Obec	VZ, ŠFRB	349 000,00	Počet nájomných bytov	
24	1.3.1.1. Vybudovanie izby tradícií a osobností obce Kojšov	2017-2018	Obec	EÚ, ŠR	60 000,00	Počet vybudovaných izieb tradícií	
25	1.3.1.2. Podpora aktivít podnikateľov v cestovnom ruchu pri využívaní silných stránok územia v súlade s potrebami obyvateľov a návštevníkov obce	2017 - 2018	Obec	VZ	200,00	Počet podporených aktivít	100,00 €/rok
26	1.3.1.3. Vybudovanie cykloturistických chodníkov	2018	Obec	EÚ, ŠR	10 000,00	Počet vybudovaných cykloturistických chodníkov	
27	1.3.1.6. Vybudovanie stálej expozície -	2018	Obec	ŠR, VZ	20 000,00	Počet stálych expozícií	

**PHSR obce Kojšov**  
na roky 2016 - 2022

	technickej pamiatky Gáter						
<b>28</b>	1.3.1.7. Vybudovanie oddychovej zóny v motocrosovom areáli	<b>2018</b>	Obec	EÚ, ŠR	<b>5 000,00</b>	Počet oddychových zón	
<b>29</b>	1.3.1.10. Podpora pri zabezpečení prepojenia obce s Kojšovskou hoľou sedačkovou lanovkou	<b>2016-2022</b>	Obec	n	n	Počet podporených opatrení	
<b>30</b>	1.3.1.11. Podpora pri zabezpečení prepojenia obce s Kojšovskou hoľou asfaltovou komunikáciou	<b>2017 - 2022</b>	Obec	n	n	Počet podporených opatrení	
<b>31</b>	1.3.2.2. Propagácia CR, obce a jej historických koreňov	<b>2017-2018</b>	Obec	VZ	<b>300,00</b>	Počet opatrení na propagáciu CR	150,00 €/rok
<b>32</b>	1.3.2.3. Rozvoj vlastných produktov cestovného ruchu	<b>2018</b>	Obec	VZ	<b>1 500,00</b>	Počet vlastných produktov CR	
<b>33</b>	1.4.1.1. Podpora vytvárania partnerstiev medzi verejným a súkromným sektorom	<b>2016 - 2018</b>	Obec	VZ	<b>600,00</b>	Počet partnerstiev	200,00 €/rok
<b>34</b>	1.4.1.2. Podpora posilnenia následných služieb pre investorov	<b>2016 - 2018</b>	Obec	VZ	n	Počet podporených služieb	
<b>35</b>	1.4.1.3. Motivácia príchodu pre investorov - zvýšenie intenzity využívania priemyselného parku	<b>2016 - 2018</b>	Obec	VZ	n	Počet realizovaných motivačných aktivít	
<b>36</b>	1.4.1.4. Obnova technickej vybavenosti pílnice	<b>2017-2018</b>	Obec	EÚ, ŠR, VZ	n	Vybavenie pílnice	
<b>37</b>	1.4.2.1. Obstaranie projektovej dokumentácie, štúdií a VO k pripravovaným investičným projektom	<b>2016 - 2018</b>	Obec	EÚ, ŠR, VZ	<b>18 000,00</b>	Počet dokumentácií	
<b>38</b>	1.4.2.2. Elektronizácia verejných	<b>2016 - 2018</b>	Obec	VZ	<b>450,00</b>	Počet nových služieb	150 rok



**PHSR obce Kojšov**  
na roky 2016 - 2022

2. SOCIÁLNA OBLASŤ							
P.č.	Špecifický cieľ/opatrenie/aktivita	Termín (rok)	Zodpovedný	Financovanie		Ukazovateľ výstupu	poznámka
				zdroj	Suma v EUR		
1	2.1.1.1. Aktívna spolupráca s VÚC KSK a regiónom Gelnického okresu pri aktivitách podporujúcich znižovanie nezamestnanosti, rovnosť príležitostí a začleňovanie znevýhodnených skupín do pracovného procesu	2016-2018	obec	n	n	Počet stretnutí	
2	2.1.1.2. Spolupráca s Úradom práce sociálnych vecí a rodiny pri aktivitách podporujúcich znižovanie nezamestnanosti, rovnosť príležitostí (pre ženy) a začleňovanie znevýhodnených skupín do pracovného procesu	2016-2018	obec	n	n	Počet podporených aktivít	
3	2.2.1.1. Informačné kampane (enviromentálna výchova, prevencia rôznych foriem diskriminácie, zvyšovanie povedomia o nutnosti separácie odpadov a pod.)	2016-2018	obec	n	n	Počet informačných aktivít	
4	2.2.1.2. Podpora organizovania dní obce	2016 – 2018		VZ	6 000,00	Počet podporených aktivít	2 000 €/rok
5	2.2.1.3. Rozvoj miestnej spolkovej a klubovej činnosti	2016 – 2018	obec	VZ	18 000,00	Počet podporených spolkov/klubov	6 000 €/rok
6	2.2.1.4. Rozvoj miestnych tradícií, remesiel a folklóru	2016 – 2018	obec	VZ	900,00	Počet podporených aktivít	300 €/rok
7	2.2.1.5. Rozvoj spolupráce na miestnej, regionálnej a národnej	2016 - 2018	obec	n	n	Počet podporených aktivít	

**PHSR obce Kojšov**  
na roky 2016 - 2022

3. ENVIROMENTÁLNA OBLASŤ							
P.č.	Špecifický cieľ/opatrenie/aktivita	Termín (rok)	Zodpovedný	Financovanie		Ukazovateľ výstupu	poznámka
				zdroj	Suma v EUR		
1	3.2.1.1. Podpora prevencie pred nelegálnym znečisťovaním vôd rôznym druhom odpadov	2016 - 2018	obec	VZ	300,00	Počet podporených aktivít	100,00 €/rok
2	3.1.1.3.Rekonštrukcia obecnej kanalizácie	2018	obec	VZ	2 500,00	Počet rekonštruovaných kanalizácií	
3	3.1.1.4.Rekonštrukcia technológie ČOV	2018	obec	ŠR, VZ	6 000,00	Počet rekonštruovaných ČOV	
4	3.1.1.5.Rekonštrukcia a modernizácia vodovodnej siete (výmena a zahustenie hydrantov, nové technologické vybavenie vodojemu a i.)	2017-2018	obec	ŠR, VZ	60 000,00	Počet rekonštruovaných vodovodných sietí	
5	3.1.2.1. Regulácie potoka Jedlinka	2017-2018	obec	EU, ŠR, VZ	1 000 000,00	Počet zregulovaných potokov	
6	3.1.3.1 Starostlivosť o vybrané územia prírody, krajiny a životné prostredie	2016 - 2018	obec	VZ	900,00	Počet podporených opatrení	300,00 €/rok
7	3.1.3.2. Estetizácia vstupnej časti do obce (úprava priestranstva na vstupe, uvítacie tabule)	2016	obec	ŠR, VZ	6 000,00	Počet upravených verejných priestranstiev	
8	3.1.4.2. Odstraňovanie odpadov v extraviláne obce	2016 - 2018	obec	VZ	1 500,00	Počet podporených opatrení	500,00 €/rok
9	3.1.4.3. Kontrola nakladania s odpadmi a zlepšenie systému prevencie a postihovania nelegálneho chovania	2016 - 2018	obec	VZ	300,00	Počet podporených opatrení	100,00 €/rok
10	3.1.4.4. Podpora zavádzania environmentálnych kritérií do verejných zákaziek obce ( nákupy materiálu, stavby, ... )	2016 - 2018	obec	n	n	Počet podporených opatrení	
11	3.1.4.5. Vybudovanie zberných hniezd s kontajnermi na separáciu odpadu	2017-2018	obec	ŠR, VZ	3 000,00	Počet zberných hniezd	

**PHSR obce Kojšov**  
na roky 2016 - 2022

<b>12</b>	3.1.5.1. Zateplenie KD Kojšov a využitie OZE pre dosiahnutie úspor energií	<b>2017</b>	obec	EU, ŠR	<b>72 850,00</b>	Počet zateplených budov s využitím OZE	
<b>13</b>	3.1.5.2.Zateplenie obecného úradu s cieľom zníženia energetickej náročnosti budovy	<b>2017</b>	obec	ŠR, VZ	<b>10 000,00</b>	Počet zateplených budov	
<b>14</b>	3.1.5.3.Zateplenie MŠ s cieľom dosiahnutia úspor energií	<b>2017-2018</b>	obec	ŠR, VZ	<b>20 000,00</b>	Počet zateplených budov	
<b>15</b>	3.1.5.4.Zateplenie budovy požiarnej zbrojnice	<b>2018</b>	obec	VZ	<b>10 000,00</b>	Počet zateplených budov	

Zdroj: Metodika na vypracovanie PHSR, verzia 2.0; obec Kojšov

**PHSR obce Kojšov**  
na roky 2016 - 2022

**Formulár F1 - Indikatívny rozpočet PHSR obce Kojšov na roky 2016-2018 – sumarizácia**

	Rok			
	2016	2017	2018	Spolu
<b>1. Hospodárska oblasť</b>	88 350,00	477 600,00	297 959,00	<b>863 909,00</b>
<b>2. Sociálna oblasť</b>	8 300,00	8 300,00	8 300,00	<b>24 900,00</b>
<b>3. Environmentálna oblasť</b>	7 000,00	725 350,00	461 000,00	<b>1 193 350,00</b>

*Zdroj: Metodika na vypracovanie PHSR, verzia 2.0; obec Kojšov*

Formulár A4 - Evidencia podnikateľských subjektov

Číslo	Názov PO/sídlo/Sk NACE:	Počet zamest. (rok)	Prírastok/úbytok zamestnancov	Tržby (rok)	Zisk (rok)
1	JOKO timber s.r.o., 055 52 Kojšov 27	3			
2	Marek Tchur, 055 52 Kojšov 362	1			
3	Urbárska a Jak spoločnosť, 055 52 Kojšov 305	2			
4	Miriama Bašniarová – Potraviny, 055 52 Kojšov 318	2			
5	Slavomír Kalafus – Hostinec, 055 52 Kojšov 129	2			
6	Imrich Pavúk – STOLÁRSTVO, 055 52 Kojšov 281	1			
7	Eurookná Mackovjak Františke, 055 52 Kojšov 239	1			
8	Mária Ščurková – Hostinec, 055 52 Kojšov 128	2			
9	IS-Technology, 055 52 Kojšov 316	1			
10	Marcinek – Mäso údeniny, Kukučínová 53, 056 01 Gelnica, prevádzka Kojšov	1			
11	Agrodružstvo Jaklovce, Hnilecká 17, 056 01 Gelnica, prevádzka Kojšov	n			
12	Mestské lesy Košice, Južná trieda 11, 040 01 Košice, prevádzka Kojšov	n			
13	NOAD s.r.o., Werferova 1/2582, 055 52 Košice, prevádzka Kojšov	n			

Zdroj: Metodika na vypracovanie PHSR, verzia 2.0; obec Kojšov

Vysvetlivky: n - nezistené

### Formulár A5 - Evidencia mimovládnych organizácií v obci Kojšov

Por. číslo	Názov organizácie
1	Združenie Ulijana z Kojšova, 055 52 Kojšov 348
2	Moto Racing Team Kojšov, 055 52 Kojšov 355
3	TJ FK Kojšov, 055 52 Kojšov
4	Miestny odbor Matice slovenskej, 055 52 Kojšov 82

Zdroj: Metodika na vypracovanie PHSR, verzia 2.0; obec Kojšov

### Formulár P4 – Formulár na prípravu projektov

Základné údaje o projektovom zámere č.							
Názov projektu							
Garant							
Kontaktná osoba garanta							
Partneri garanta (spolupráca s ....)							
Začatie a ukončenie projektu (od .... do ....)							
Stav projektu pred realizáciou							
Cieľ projektu							
Výstupy							
Užívatelia							
Indikátory monitoringu							
Zmluvné podmienky							
Riziká							
Poznámky							
Realizácia projektu							
Fáza/míľnik		Súčinnosť iného odboru alebo subjektu			Termín (mesiac/rok)		
Financovanie projektu							
Druh výdavku	Termín (rok)	Náklady spolu (eur)	Z toho verejné zdroje				Z toho súkromné zdroje
			EÚ	ŠR	VÚC	obec	
<b>Spolu</b>							

Zdroj: Metodika na vypracovanie PHSR, verzia 2.0

### Formulár R6 - Formulár komunikačného plánu pre fázu realizácie PHSR

P.č.	Časový rámec	Miesto konania	Cieľová skupina	Forma	Téma, ciele	Vstupné údaje	Výstupy
1.							
2.							
3.							
4.							

Zdroj: Metodika na vypracovanie PHSR, verzia 2.0

PHSR obce Kojšov  
na roky 2016 - 2022

Formulár F2 - Finančný rámec pre realizáciu PHSR obce Kojšov

v EUR									
Oblasť/priorita/opatrenie aktivity	Typ projektu	Hlavný ukazovateľ výsledku	Realizácia	RN Spolu	Zdroj financovania				Pozn.
				a=b+c+d+e	EÚ (EŠIF)	ŠR	Obec	VUC	
				b	c	d	e	f	
<b>1. Hospodárska oblasť</b>									
<b>Priorita 1.1. Rozvoj dopravnej infraštruktúry obce</b>									
Opatrenie 1.1.1. Rozvoj nadradenej cestnej siete									
1.1.1.1. Spolupráca s VÚC KSK pri podpore rekonštrukcie, rozvoja a skvalitňovania existujúcej nadradenej cestnej siete spájajúcej obec s hlavnými cestnými ťahmi	Investičný	Počet skvalitnených úsekov prístupovej cesty	2018-2020	50 000,00	0	0	0	50 000,00	
Opatrenie 1.1.2. Rozvoj a skvalitňovanie vnútornej dopravnej infraštruktúry v obci Kojšov									
1.1.2.1. Údržba obecných ciest za účelom obmedzenia ich ďalšieho znehodnocovania	Investičný	dĺžka miestnych komunikácií	2016-2018	5 000,00	0	0	5 000,00	0	
1.1.2.2. Údržba rigolov na odvod dažďovej vody za účelom zamedzenia znehodnocovania obecných komunikácií dažďovou vodou	Investičný	dĺžka rigolov	2019-2021	4 000,00	0	0	4 000,00	0	



**PHSR obce Kojšov**  
na roky 2016 - 2022

1.1.2.3. Rekonštrukcia a dobudovanie obecných komunikácií a postranných rigolov	Investičný	Dĺžka rekonštruovaných komunikácií Dĺžka nových komunikácií dĺžka rigolov	2019-2022	100 000,00	85 000,00	10 000,00	5 000,00	0	
1.1.2.4. Výstavba parkovacích plôch pri OcÚ	Investičný	Nové parkovacie miesta	2018	10 000,00	0	0	10 000,00	0	
1.1.2.5. Výstavba parkovacích plôch a otočiska pri cintoríne	Investičný	Nové parkovacie miesta	2018	20 000,00	17 000,00	2 000,00	1 000,00	0	
1.1.2.6. Dopravné značenie a dopravné systémy v záujme bezpečnosti obyvateľov (obmedzovače rýchlosti a pod.)	Investičný	Počet obmedzovačov rýchlosti Počet značiek „ležiaci policajti“	2019 - 2020	5 000,00	0	4 000,00	1 000,00	0	
1.1.2.7. Rekonštrukcia mostov v obci Kojšov	Investičný	Počet rekonštruovaných mostov	2019-2022	30 000,00	0	0	30 000,00	0	
1.1.2.8. Výstavba lávky pre peších cez potok	Investičný	Počet nových lávok pre peších	2022	3 000,00	0	0	3 000,00	0	
1.1.2.9. Inštalácia priečných odvodňovacích žlabov cez komunikácie	Investičný	Počet priečných odvodňovacích žlabov	2017	4 000,00	0	0	4 000,00	0	
1.1.2.10. Výstavba novej autobusovej zastávky	Investičný	Počet nových autobusových zastávok	2018	10 000,00	8 500,00	1 000,00	500,00	0	
<b>Priorita 1.2. Obnova a dobudovanie základnej a občianskej infraštruktúry</b>									
Opatrenie 1.2.1. Rozvoj školskej infraštruktúry									

**PHSR obce Kojšov**  
na roky 2016 - 2022

1.2.1.1. Kompletná rekonštrukcia budovy MŠ	<b>Investičný</b>	Počet rekonštruovaných budov MŠ	<b>2019-2022</b>	<b>150 000,00</b>	127 500,00	15 000,00	7 500,00	0	
1.2.1.2. Nákup a obnova učebných pomôcok a vnútorného vybavenia MŠ	<b>Neinvestičný</b>	Skvalitnené prvky vybavenosti MŠ	<b>2018-2020</b>	<b>5 000,00</b>	0	0	5 000,00	0	
1.2.1.3. Podpora rozvoja mimoškolských aktivít detí a mládeže	<b>Neinvestičný</b>	Počet podporených aktivít	<b>2016 - 2022</b>	<b>2 100,00</b>	0	0	2 100,00	0	300,00 €/rok
<b>Opatrenie 1.2.2. Rozvoj sociálnej infraštruktúry</b>									
1.2.2.1. Rozvoj a skvalitňovanie opatrovateľskej služby	<b>Neinvestičný</b>	Počet nových/skvalitnených sociálnych služieb	<b>2016-2022</b>	<b>n</b>	n	n	n	n	
1.2.2.2. Zriadenie denného stacionára pre seniorov	<b>Investičný</b>	Počet denných stacionárov	<b>2020-2022</b>	<b>20 000,00</b>	17 000,00	2 000,00	1 000,00	0	
1.2.2.3. Vybudovanie klubu pre mladých a seniorov v budove MŠ	<b>Investičný</b>	Počet klubov pre mladých a seniorov	<b>2017-2018</b>	<b>20 000,00</b>	17 000,00	2 000,00	1 000,00	0	
<b>Opatrenie 1.2.3. Rozvoj kultúrnej a spoločenskej infraštruktúry</b>									
1.2.3.1. Podpora doterajších kultúrnych akcií a podujatí	<b>Neinvestičný</b>	Počet podporených kultúrnych akcií	<b>2016 - 2022</b>	<b>35 000,00</b>	0	0	35 000,00	0	5 000,00 €/rok
1.2.3.2. Rekonštrukcia a modernizácia kultúrneho domu v obci Kojšov	<b>Investičný</b>	Počet rekonštruovaných KD	<b>2016-2018</b>	<b>152 988,00</b>	135 000,00	15 000,00	2 988,00	0	
<b>Opatrenie 1.2.4. Rozvoj športovej infraštruktúry</b>									
1.2.4.1. Podpora organizovania športových podujatí	<b>Neinvestičný</b>	Počet podporených športových podujatí	<b>2016 - 2022</b>	<b>28 000,00</b>	0	0	28 000,00	0	4 000,00 €/rok

**PHSR obce Kojšov**  
na roky 2016 - 2022

a športových klubov		Počet podporených športových klubov							
1.2.4.2. Vybudovanie dláždených plôch pri multifunkčnom ihrisku	<b>Investičný</b>	Počet vybudovaných plôch	<b>2018</b>	<b>15 000,00</b>	13 500,00	1 500,00	0	0	
1.2.4.3. Výstavba detského ihriska pri MŠ	<b>Investičný</b>	Počet detských ihrísk	<b>2020</b>	<b>5 000,00</b>	0	0	5 000,00	0	
1.2.4.4. Dobudovanie šatní na futbalovom ihrisku	<b>Investičný</b>	Počet dobudovaných šatní pre športovcov	<b>2017</b>	<b>4 000,00</b>	0	0	4 000,00	0	
1.2.4.5. Vybudovanie altánku pri futbalovom ihrisku a spevnenie svahu	<b>Investičný</b>	Počet altánkov	<b>2018</b>	<b>20 000,00</b>	18 000,00	2 000,00	0	0	
1.2.4.6. Vybudovanie fit parku pre seniorov	<b>Investičný</b>	Počet fit parkov	<b>2019-2020</b>	<b>8 000,00</b>	0	6 400,00	1 600,00	0	
<b>Opatrenie 1.2.5. Rozvoj technickej infraštruktúry</b>									
1.2.5.1. Rozšírenie a rekonštrukcia obecného rozhlasu	<b>Investičný</b>	Počet rekonštruovaných obecných rozhlasov	<b>2020</b>	<b>3 000,00</b>	0	0	3 000,00	0	
<b>Opatrenie 1.2.6. Prevencia kriminality a inej protispoločenskej činnosti</b>									
1.2.6.1. Spolupráca s príslušnými inštitúciami v regióne Gelnického okresu pri zabezpečení bezpečnosti a ochrany života, zdravia a majetku obyvateľov a návštevníkov obce Kojšov	<b>Neinvestičný</b>	Počet stretnutí	<b>2016 - 2022</b>	<b>0</b>	0	0	0	0	
1.2.6.2. Podpora besied	<b>Neinvestičný</b>	Počet podporených	<b>2016 - 2022</b>	<b>2 000,00</b>	0	1 600,00	400,00	0	

**PHSR obce Kojšov**  
na roky 2016 - 2022

a prednášok s obyvateľmi v obci		podujatí							
1.2.6.3. Zvyšovanie bezpečnosti miestnych obyvateľov – dobudovanie kamerového systému	<b>Investičný</b>	Počet nových kamier	<b>2019</b>	<b>7 000,00</b>	0	5 600,00	1 400,00	0	
1.2.6.4. Zavádzanie inovatívnych postupov pri riešení prevencie kriminality a inej protispoločenskej činnosti	<b>Investičný</b>	Počet zavedených inovatívnych postupov	<b>2020</b>	<b>5 000,00</b>	0	4 000,00	1 000,00	0	
<b>Opatrenie 1.2.7. Rozvoj občianskej infraštruktúry</b>									
1.2.7.1. Rekonštrukcia budovy OcU	<b>Investičný</b>	Počet rekonštruovaných budov	<b>2016-2018</b>	<b>20 000,00</b>	0	16 000,00	4 000,00	0	
1.2.7.2. Rekonštrukcia budovy a priestorov požiarnej zbrojnice	<b>Investičný</b>	Počet rekonštruovaných budov	<b>2016-2018</b>	<b>20 000,00</b>	0	0	20 000,00	0	
1.2.7.3. Technické vybavenie požiarnej zbrojnice	<b>Neinvestičný</b>	Vybavenie požiarnej zbrojnice	<b>2016-2018</b>	<b>5 000,00</b>	0	0	5 000,00	0	
1.2.7.4. Rekonštrukcia oplotenia cintorína	<b>Investičný</b>	Počet rekonštruovaných oplotení	<b>2020</b>	<b>2 000,00</b>	0	0	2 000,00	0	
1.2.7.5. Rekonštrukcia miestnosti na náradie na cintoríne	<b>Investičný</b>	Počet rekonštruovaných miestností	<b>2022</b>	<b>3 000,00</b>	0	0	3 000,00	0	
<b>Opatrenie 1.2.8. Rozvoj a skvalitňovanie bývania v obci</b>									
1.2.8.1. Podpora úpravy a revitalizácie bezprostredného okolia rodinných a bytových	<b>Neinvestičný</b>	Počet podporených opatrení	<b>2016 – 2022</b>	<b>3 500,00</b>	0	0	3 500,00	0	500,00 €/rok

**PHSR obce Kojšov**  
na roky 2016 - 2022

domov a ostatných budov na území obce s dôrazom na zvyšovanie kvality života a bezpečnosti obyvateľov obce									
1.2.8.2. Výstavba nájomných bytov – nadstavba MŠ	<b>Investičný</b>	Počet nájomných bytov	<b>2017</b>	<b>349 000,00</b>	0	122 000,00	227 000,00	0	Úver ŠFRB
1.2.8.3. Výstavba nájomného bytového domu v priestoroch areálu MŠ	<b>Investičný</b>	Počet nájomných bytov	<b>2021-2022</b>	<b>400 000,00</b>	0	140 000,00	260 000,00	0	Úver ŠFRB
1.2.8.4. Príprava územia IBV - Komasácie pozemkov, projekty pozemkových úprav za účelom pomoci súkromným vlastníkom	<b>Neinvestičný</b>	Počet podporených opatrení	<b>2020-2022</b>	n	n	n	n	n	
1.2.8.5. Výstavba inžinierskych sietí k pozemkom určených na individuálnu bytovú výstavbu	<b>Neinvestičný</b>	Počet podporených opatrení	<b>2022</b>	n	n	n	n	n	
<b>Priorita 1.3. Rozvoj a využitie potenciálu cestovného ruchu</b>									
Opatrenie 1.3.1. Rozširovanie infraštruktúry cestovného ruchu a kvality ponúkaných služieb									
1.3.1.1. Vybudovanie izby tradícií a osobností obce Kojšov	<b>Investičný</b>	Počet vybudovaných izieb tradícií	<b>2017-2018</b>	<b>60 000,00</b>	54 000,00	6 000,00	0	0	
1.3.1.2. Podpora aktivít podnikateľov v cestovnom ruchu pri využívaní silných stránok územia v súlade s potrebami obyvateľov a návštevníkov obce	<b>Neinvestičný</b>	Počet podporených aktivít	<b>2017 - 2022</b>	<b>700,00</b>	0	0	700,00	0	100,00€/rok

**PHSR obce Kojšov**  
na roky 2016 - 2022

1.3.1.3. Vybudovanie cykloturistických chodníkov	<b>Investičný</b>	Počet vybudovaných cykloturistických chodníkov	<b>2018-2022</b>	<b>10 000,00</b>	9 000,00	1 000,00	0	0	
1.3.1.4. Rekonštrukcia náučných chodníkov do turisticky zaujímavých lokalít (napr. Folkmarska skala, Murovaná /Kojšovská/ skala, Turniská, Kojšovská hoľa a i.)	<b>Investičný</b>	Počet Rekonštrukcia náučných chodníkov	<b>2019-2020</b>	<b>3 000,00</b>	0	0	3 000,00	0	
1.3.1.5. Vybudovanie zariadení pre voľno časové aktivity turistov	<b>Investičný</b>	Počet zariadení pre voľno časové aktivity turistov	<b>2019</b>	<b>3 000,00</b>	0	0	3 000,00	0	
1.3.1.6. Vybudovanie stálej expozície - technickej pamiatky Gáter	<b>Investičný</b>	Počet stálych expozícií	<b>2018</b>	<b>20 000,00</b>	0	16 000,00	4 000,00	0	
1.3.1.7. Vybudovanie oddychovej zóny v motocrossovom areáli	<b>Investičný</b>	Počet oddychových zón	<b>2018</b>	<b>5 000,00</b>	4 500,00	500,00	0	0	
1.3.1.8. Vybudovanie oddychovej zóny v časti Reka pri rybníku s altánkom	<b>Investičný</b>	Počet oddychových zón	<b>2020-2022</b>	<b>10 000,00</b>	9 000,00	1 000,00	0	0	
1.3.1.9. Inštalácia informačnej tabule na najvyššom bode Kojšovskej hole	<b>Investičný</b>	Počet informačných tabúl	<b>2019-2020</b>	<b>2 000,00</b>	0	0	2 000,00	0	
1.3.1.10. Podpora pri zabezpečení prepojenia obce s Kojšovskou hoľou sedačkovou lanovkou	<b>Neinvestičný</b>	Počet podporených opatrení	<b>2016-2022</b>	<b>n</b>	n	n	n	n	

**PHSR obce Kojšov**  
na roky 2016 - 2022

1.3.1.11. Podpora pri zabezpečení prepojenia obce s Kojšovskou hoľou asfaltovou komunikáciou	<b>Neinvestičný</b>	Počet podporených opatrení	<b>2017 - 2022</b>	<b>n</b>	n	n	n	n	
<b>Opatrenie 1.3.2. Rozvoj vidieckeho cestovného ruchu</b>									
1.3.2.1. Zapájanie sa do jestvujúcich produktov cestovného ruchu (Terra Incognita)	<b>Neinvestičný</b>	Počet podaných projektov	<b>2020</b>	<b>3 000,00</b>	0	0	600,00	2 400,00	
1.3.2.2. Propagácia CR, obce a jej historických koreňov	<b>Neinvestičný</b>	Počet opatrení na propagáciu CR	<b>2017-2022</b>	<b>900,00</b>	0	0	900,00	0	150,00 €/rok
1.3.2.3. Rozvoj vlastných produktov cestovného ruchu	<b>Neinvestičný</b>	Počet vlastných produktov CR	<b>2018-2022</b>	<b>3 000,00</b>	0	0	3 000,00	0	
<b>Priorita 1.4. Rozvoj ekonomického potenciálu obce Kojšov</b>									
<b>Opatrenie 1.4.1. Vytváranie kvalitných podmienok pre rozvoj malého a stredného podnikania</b>									
1.4.1.1. Podpora vytvárania partnerstiev medzi verejným a súkromným sektorom	<b>Neinvestičný</b>	Počet partnerstiev	<b>2016 - 2022</b>	<b>1 400,00</b>	0	0	1 400,00	0	200,00 €/rok
1.4.1.2. Podpora posilnenia následných služieb pre investorov	<b>Neinvestičný</b>	Počet podporených služieb	<b>2016 - 2022</b>	<b>n</b>	n	n	n	n	
1.4.1.3. Motivácia príchodu pre investorov - zvýšenie intenzity využívania priemyselného parku	<b>Neinvestičný</b>	Počet realizovaných motivačných aktivít	<b>2016 - 2022</b>	<b>n</b>	n	n	n	n	
1.4.1.4. Obnova technickej vybavenosti pílnice	<b>Investičný</b>	Vybavenie pílnice	<b>2017-2018</b>	<b>n</b>	n	n	n	n	

**PHSR obce Kojšov**  
na roky 2016 - 2022

1.4.1.5. Rekonštrukcie budovy školy v prírode	<b>Investičný</b>	Počet rekonštruovaných budov	<b>2022</b>	n	n	n	n	n	
<b>Opatrenie 1.4.2. Skvalitňovanie miestnych služieb</b>									
1.4.2.1. Obstaranie projektovej dokumentácie, štúdií a VO k pripravovaným investičným projektom	<b>Neinvestičný</b>	Počet dokumentácií	<b>2016 - 2022</b>	<b>18 000,00</b>	12 000,00	3 000,00	2000,00	0	
1.4.2.2. Elektronizácia verejných služieb	<b>Neinvestičný</b>	Počet nových služieb	<b>2016 - 2022</b>	<b>1 000,00</b>	0	0	1000,00	0	cca 150 €/rok
1.4.2.3. Pravidelná aktualizácia PHSR	<b>Neinvestičný</b>	Počet aktualizácií PHSR	<b>2019</b>	<b>400,00</b>	0	0	400,00	0	
<b>Celkom za hospodársku oblasť</b>				<b>1 666 988,00</b>	<b>527 000,00</b>	<b>377 600,00</b>	<b>709 988,00</b>	<b>52 400,00</b>	
<b>2 Sociálna oblasť</b>									
<b>Priorita 2.1. Systémové znižovanie nezamestnaných obyvateľov obce Kojšov rozvojom aktívnej politiky trhu práce</b>									
<b>Opatrenie 2.1.1. Rozvoj spolupráce všetkých zainteresovaných inštitúcií za účelom systémového znižovania nezamestnanosti rozvojom aktívnej politiky trhu práce</b>									
2.1.1.1. Aktívna spolupráca s VÚC KSK a regiónom Gelnického okresu pri aktivitách podporujúcich znižovanie nezamestnanosti, rovnosť príležitostí a začleňovanie znevýhodnených skupín do pracovného procesu	<b>Neinvestičný</b>	Počet stretnutí	<b>2016 - 2022</b>	n	n	n	n	n	
2.1.1.2. Spolupráca s Úradom	<b>Neinvestičný</b>	Počet podporených	<b>2016 - 2022</b>	n	n	n	n	n	



**PHSR obce Kojšov**  
na roky 2016 - 2022

práce sociálnych vecí a rodiny pri aktivitách podporujúcich znižovanie nezamestnanosti, rovnosť príležitostí (pre ženy) a začleňovanie znevýhodnených skupín do pracovného procesu		aktivít							
<b>Priorita 2.1.Komunitná spolupráca</b>									
Opatrenie 2.2.1. Aktivizácia obyvateľstva									
2.2.1.1. Informačné kampane (enviromentálna výchova, prevencia rôznych foriem diskriminácie, zvyšovanie povedomia o nutnosti separácie odpadov a pod.)	<b>Neinvestičný</b>	Počet informačných aktivít	<b>2016 - 2022</b>	n	n	n	n	n	
2.2.1.2. Podpora organizovania dní obce	<b>Neinvestičný</b>	Počet podporených aktivít	<b>2016 - 2022</b>	14 000,00	0	0	14 000,00	0	2 000 €/rok
2.2.1.3. Rozvoj miestnej spolkovéj a klubovej činnosti	<b>Neinvestičný</b>	Počet podporených spolkov/klubov	<b>2016 - 2022</b>	42 000,00	0	0	42 000,00	0	6 000 €/rok
2.2.1.4. Rozvoj miestnych tradícií, remesiel a folklóru	<b>Neinvestičný</b>	Počet podporených aktivít	<b>2016 - 2022</b>	2 100,00	0	0	2 100,00	0	300 €/rok
2.2.1.5. Rozvoj spolupráce na miestnej, regionálnej a národnej úrovni	<b>Neinvestičný</b>	Počet podporených aktivít	<b>2016 - 2022</b>	n	n	n	n	n	

PHSR obce Kojšov  
na roky 2016 - 2022

<b>Celkom za sociálnu oblasť</b>				<b>58 100,00</b>	<b>0</b>	<b>0</b>	<b>58 100,00</b>	<b>0</b>	
<b>3 Environmentálna oblasť</b>									
<b>Priorita 3.1. Rozvoj environmentálnej infraštruktúry obce</b>									
<b>Opatrenie 3.1.1. Ochrana kvality podzemných a povrchových vôd</b>									
3.1.1.1. Podpora prevencie pred nelegálnym znečisťovaním vôd rôznym druhom odpadov	<b>Neinvestičný</b>	Počet podporených aktivít	<b>2016 - 2022</b>	<b>700,00</b>	0	0	700,00	0	100,00 €/rok
3.1.1.2. Sfunkčnenie obecnej kanalizácie	<b>Investičný</b>	Počet funkčných kanalizácií	<b>2019-2020</b>	<b>10 000,00</b>	0	0	10 000,00	0	
3.1.1.3. Rekonštrukcia obecnej kanalizácie	<b>Investičný</b>	Počet rekonštruovaných kanalizácií	<b>2018-2019</b>	<b>5 000,00</b>	0	0	5 000,00	0	
3.1.1.4. Rekonštrukcia technológie ČOV	<b>Investičný</b>	Počet rekonštruovaných ČOV	<b>2018-2020</b>	<b>20 000,00</b>	0	19 000,00	1 000,00	0	
3.1.1.5. Rekonštrukcia a modernizácia vodovodnej siete (výmena a zahustenie hydrantov, nové technologické vybavenie vodojemu a i.)	<b>Investičný</b>	Počet rekonštruovaných vodovodných sietí	<b>2016-2020</b>	<b>90 000,00</b>	0	85 500,00	4 500,00	0	
3.1.1.6. Rekonštrukcia obecných studní	<b>Investičný</b>	Počet rekonštruovaných obecných studní	<b>2021-2022</b>	<b>5 000,00</b>	0	4 750,00	250,00	0	
<b>Opatrenie 3.1.2. Ochrana pred povodňami vytváraním vhodných podmienok a podporou realizácie protipovodňových opatrení</b>									
3.1.2.1. Regulácie potoka Jedlinka	<b>Investičný</b>	Počet zregulovaných potokov	<b>2017-2018</b>	<b>1 000 000,00</b>	850 000,00	100 000,00	50 000,00	0	
<b>Opatrenie 3.1.3. Obnova a ochrana krajiny, prírody, obecných parkov a zelene</b>									

**PHSR obce Kojšov**  
na roky 2016 - 2022

3.1.3.1 Starostlivosť o vybrané územia prírody, krajiny a životné prostredie	<b>Neinvestičný</b>	Počet podporených opatrení	<b>2016 - 2022</b>	<b>2 100,00</b>	0	0	2 100,00	0	300,00 €/rok
3.1.3.2. Estetizácia vstupnej časti do obce (úprava priestranstva na vstupe, uvítacie tabule)	<b>Investičný</b>	Počet upravených verejných priestranstiev	<b>2016</b>	<b>6 000,00</b>	0	4 800,00	1 200,00	0	
Opatrenie 3.1.4. Zlepšenie hospodárenia s odpadmi									
3.1.4.1. Vybudovanie moderného zberného dvora a kompostoviska na BRO	<b>Investičný</b>	Počet zberných dvorov	<b>2019-2020</b>	<b>150 000,00</b>	0	142 500,00	7 500,00	0	
3.1.4.2. Odstraňovanie odpadov v extraviláne obce	<b>Neinvestičný</b>	Počet podporených opatrení	<b>2016 - 2022</b>	<b>3 500,00</b>	0	0	3 500,00	0	500,00 €/rok
3.1.4.3. Kontrola nakladania s odpadmi a zlepšenie systému prevencie a postihovania nelegálneho chovania	<b>Neinvestičný</b>	Počet podporených opatrení	<b>2016 - 2022</b>	<b>700,00</b>	0	0	700,00	0	100,00 €/rok
3.1.4.4. Podpora zavádzania environmentálnych kritérií do verejných zákaziek obce ( nákupy materiálu, stavby, ... )	<b>Neinvestičný</b>	Počet podporených opatrení	<b>2016 - 2022</b>	<b>n</b>	n	n	n	n	
3.1.4.5. Vybudovanie zberných hniezd s kontajnermi na separáciu odpadu	<b>Investičný</b>	Počet zberných hniezd	<b>2017-2018</b>	<b>3 000,00</b>	0	2 850,00	150,00	0	
Opatrenie 3.1.5. Obnoviteľné zdroje a úspora energií									

**PHSR obce Kojšov**  
na roky 2016 - 2022

3.1.5.1. Zateplenie KD Kojšov a využitie OZE pre dosiahnutie úspor energií	<b>Investičný</b>	Počet zateplených budov s využitím OZE	<b>2017</b>	<b>72 850,00</b>	65 565,00	7 285,00	0	0	
3.1.5.2. Zateplenie obecného úradu s cieľom zníženia energetickej náročnosti budovy	<b>Investičný</b>	Počet zateplených budov	<b>2017</b>	<b>10 000,00</b>	0	7 000,00	3 000,00	0	
3.1.5.3. Zateplenie MŠ s cieľom dosiahnutia úspor energií	<b>Investičný</b>	Počet zateplených budov	<b>2017-2018</b>	<b>20 000,00</b>	0	16 000,00	4 000,00	0	
3.1.5.4. Zateplenie budovy požiarnej zbrojnice	<b>Investičný</b>	Počet zateplených budov	<b>2018</b>	<b>10 000,00</b>	0	0	10 000,00	0	
<b>Celkom za enviromentálnu oblasť</b>				<b>1 408 850,00</b>	<b>915 565,00</b>	<b>389 685,00</b>	<b>103 600,00</b>	<b>0</b>	
<b>Celkom za všetky oblasti</b>				<b>3 133 938,00</b>	<b>1 442 565,00</b>	<b>767 285,00</b>	<b>871 688,00</b>	<b>52 400,00</b>	

Zdroj: Metodika na vypracovanie PHSR, verzia 2.0; obec Kojšov

Formulár U2 - Harmonogram spracovania PHSR

	2016											
Termín	I	II	III	IV	V	VI	VII	VIII	IX	X	XI	XII
Úvod												
Analytická časť												
Strategická časť												
Programová časť												
Realizačná časť												
Finančná časť												
Záver												

Zdroj: vlastné spracovanie

**ZHRNUTIE PRIESKUMU VEREJNEJ MIENKY K PHSR  
OBCE KOJŠOV NA ROKY 2016 – 2022**